



GEOOLIMPIADA W GÓRACH

W malowniczym krajobrazie Beskidu Żywieckiego w dniach 18-20 listopada odbył się II Ogólnopolski Rajd Studentów Geodezji. Ze wsi Pewel Wielka wyruszyliśmy żółtym szlakiem do schroniska studenckiego Lasek. Padał śnieg i dojście do drewnianej chatki zajęło nam ponad trzy godziny.

ANDRZEJ ROJEK

Następnego dnia po krótkim zwiedzaniu okolicy rozpoczęła się geoolimpiada. Wszyscy uczestnicy rajdu podzielili się na czteroosobowe zespoły i odważnie stanęli do pięcioboju geodezyjnego. Pierwszą konkurencją był slalom z czterometrową łąką. Wytypowane osoby miały w jak najkrótszym czasie przebiec wyznaczony

odcinek, nie potracając tyczek. W śniegu po kostki z trudnością mijaliśmy gęsto wbite tyczki i oczywiście zdarzały się wywrotki. Drugą konkurencją było przekładanie kurzych jajek przez nogawki zaś trzecią – rzut pionem sznurkowym do celu. Zawodnicy starali się tak rzucić pion, aby spadł jak najbliżej wbitej tyczki. Jednak niska temperatura i zgrabiałe ręce powodowały – ku zdziwieniu widzów i zawodników – że pion często lądował tuż pod ich nogami. Przedostat-

nią konkurencją było zwiżanie ruletki na czas. Zwykle po pierwszych 20 metrach, ręce odmawiały posłuszeństwa i niezbędny był głośny doping. Piątą konkurencją była ocena odległości pochylej „na oko”. Tutaj wszyscy chcieli pochwalić się swoim wyczuciem dystansu. Wbrew oczekiwaniom podawane przez kapitanów drużyn odległości różniły się znacznie od wartości, którą zmierzaliśmy ruletką. Może to była wina śniegu?

Podliczeniu wyników okazało się, że trzy drużyny mają tę samą liczbę punktów i niezbędna była dogrywka. Ostatecznie trzecie miejsce zajął zespół z Akademii Górniczo-Hutniczej z Krakowa, drugie – z Akademii Rolniczej w Krakowie. Statuetkę wraz z cennymi nagrodami za pierwsze miejsce wręczono studentom z Akademii Rolniczej z Wrocławia.


W niedzielę wczesnym rankiem ruszyliśmy niebieskim szlakiem chatkowym do stacji PKP. Żal było żegnać się z górą Pasma Pewelskiego i Beskidu Żywieckiego, ale – niestety – impreza dobiegła końca.


Chciałbym serdecznie podziękować za pomoc w organizacji rajdu koleżankom Monice i Oli oraz kolegom Radkowi i Krzyškowi, a także Witkowi Silarskiemu z firmy TPI Kraków, która ufundowała nagrody.


Zdjęcia Radosław Nowak





Świąteczne nowości

 Tachimetry bezlustrowe od 19 990 zł

Nowa bezlustrowa seria SETx30RK
z klawiaturą alfanumeryczną 

 Wypożyczalnia instrumentów

Nowe odbiorniki GPS GIS z dokładnością 1m 

 Nowy odbiornik GPS RTK GSR-2700IS

Wyprzedaż instrumentów DEMO 



COGIK Sp. z o.o.

Wyłączny przedstawiciel SOKKIA w Polsce
02-390 Warszawa, ul. Grójecka 186 (III p.),
tel. 824 43 38 ; 824 43 33 ; fax 824 43 40

czajka@cogik.com.pl

Podane ceny są cenami netto

Leasing, raty
oprocentowanie 6% rocznie
2 lata gwarancji
Profesjonalny serwis

www.cogik.com.pl