

Oszczędzaj czas!

Kupuj w sklepie wysyłkowym **GEODETY!**

Lustro dalmierze CST

prod. USA

- bez tyczki
01-031 700 zł
- z tyczką teleskop. (2,60 m)
01-030 1200 zł



Minilustro dalmierze CST

(komplet wraz z akcesoriami i pokrowcem)

- 01-020 580 zł

Tuszograf do papieru i kalki

Rotring

- 07-070 (0,13 mm) ... 81,80 zł
- 07-071 (0,18 mm) ... 81,80 zł
- 07-072 (0,25 mm) ... 67,45 zł
- 07-073 (0,35 mm) ... 60,64 zł
- 07-074 (0,50 mm) ... 60,64 zł
- 07-075 (0,70 mm) ... 60,64 zł
- 07-076 (1,00 mm) ... 48,64 zł

Standardgraph

- 07-080 (0,13 mm) ... 35,87 zł
- 07-081 (0,18 mm) ... 35,87 zł
- 07-082 (0,25 mm) ... 28,12 zł
- 07-083 (0,35 mm) ... 25,00 zł
- 07-084 (0,50 mm) ... 25,00 zł
- 07-085 (0,70 mm) ... 25,00 zł
- 07-086 (1,00 mm) ... 25,00 zł
- 07-087 (1,40 mm) ... 25,00 zł
- 07-088 (2,00 mm) ... 25,00 zł

Staedtler

- 07-090 (0,18 mm) ... 65,56 zł
- 07-091 (0,25 mm) ... 53,27 zł
- 07-092 (0,35 mm) ... 45,73 zł
- 07-093 (0,50 mm) ... 33,16 zł

Staedtler – końcówki

- 07-094 (0,18 mm) ... 50,00 zł
- 07-095 (0,25 mm) ... 45,00 zł
- 07-096 (0,35 mm) ... 28,29 zł
- 07-097 (0,50 mm) ... 28,29 zł
- 07-098 (0,70 mm) ... 28,29 zł
- 07-099 (1,00 mm) ... 28,29 zł

Uwaga! Wysyłka tuszografów za pobraniem na koszt odbiorcy



Radiotelefon z osprzętem

gwarancja 12 mies., zasięg ok. 3 km, moc wyjściowa 0,5 W, czas pracy: ciągła rozmowa 2,5 h, czuwanie do 40 h, możliwość pracy na 3 bateriach R6, waga 163 g

- Motorola Talkabout T6222
11-034 375 zł
- ładowarka i akumulator
11-035 180 zł
- słuchawka
11-036 85 zł

Niwelator automatyczny Nikon

gwarancja 36 mies., prod. jap.

- AX-2S (dokł. 2,5 mm/1 km) 1160 zł
- AC-2S (dokł. 2 mm/1 km) 1440 zł
- 01-011 1440 zł

Statyw aluminiowy do niwelatora

- 01-050 290 zł

Łata teleskopowa

- 01-041 (4-metrowa) 195 zł
- 01-042 (5-metrowa) 210 zł



Akcesoria dalmierze

prod. polskiej, gwarancja 12 mies.

Lustro

- 15-010 600 zł
- Tyczka teleskopowa 2,15 m,
15-011 300 zł
- Dalmierzy zestaw realizacyjny
(lustro realizacyjne, trzpienie: 3,
10 i 30 cm, zdejmowalna libelka
precyzyjna, stojak do lustra)
15-012 700 zł



Szablony literowe Standardgraph


z aluminiowymi progami, czcionka pochyla o różnej wysokości, prod. niem.

DIN 16:

- 07-021 (1,8 mm) 33,94 zł
- 07-022 (2,5 mm) 27,19 zł
- 07-023 (3,5 mm) 27,19 zł
- 07-024 (5,0 mm) 31,58 zł
- 07-025 (7,0 mm) 34,19 zł
- 07-026 (10,0 mm) 48,64 zł

ISO 3098/DIN 6776:

- 07-031 (1,8 mm) 38,85 zł
- 07-032 (2,5 mm) 28,88 zł
- 07-033 (3,5 mm) 28,88 zł
- 07-034 (5,0 mm) 31,81 zł
- 07-035 (7,0 mm) 39,27 zł
- 07-036 (10,0 mm) 48,64 zł



Krzywomierz cyfrowy

Run Mate Club, CST/berger, gwarancja 1 rok, można zapisać maksymalnie do 8 cyfr po przecinku, zachowuje w pamięci ostatnio wybraną jednostkę pomiaru i skalę, baterie 3 x 1,5 V

- 07-110 305,00 zł



Laska geologiczna

stalowa, długość ok. 1 m


- 07-120 220 zł



Punkt graniczny Plastmark

grot wykonany ze stali powleczony tworzywem sztucznym, plastik jest karbowany i wyposażony w „skrzydełka” zabezpieczające punkt przed wyrwaniem z gruntu, na odpornej na uszkodzenia pomarańczowej głowicy napis: „Punkt graniczny/pomiarowy. Uszkodzenie podlega karze”

- 11-121 (40 cm) 14,50 zł
- 11-122 (50 cm) 15,40 zł



Gwóźdź – punkt pomiarowy Goecke

prod. niem.

- 11-010 (dl. 55 mm) 1,84 zł

Repery ścienne Goecke

- 11-021 (dl. 130 mm, alum.) 16,51 zł
- 11-022 (dl. 75 mm, stalowy) 7,74 zł
- 11-023 (dl. 75 mm, kuty stal.) 11,90 zł

Odbiornik GPS Garmin 12

prod. USA, zapamiętuje 500 pozycji geograficznych i doprowadza na zasięg wzroku do każdej z nich (dokładność odczytu do 100 m, poprzez uśrednianie – 15-30 m). Oprócz zastosowania w turystyce wykorzystywany do wyznaczania współrzędnych, np. anten radiowych dla PAR.

Uwaga! Cena może ulec zmianie w zależności od kursu USD i zmian cennika producenta

- 06-030 852 zł



Niwelator automatyczny Nivel System N22

gwarancja 12 mies., prod. Chiny, dokładność 2,5 mm/1 km

- 11-130 799 zł



Zestaw AT-G7

w komplecie: niwelator Topcon AT-G7 (prod. jap., gwarancja 36 mies., dokładność 2,5 mm/1 km), łąta teleskopowa 5-metrowa, statyw aluminiowy TP100

- 11-140 1832 zł



Dalmierz ręczny DISTO

DISTO Classic 5, prod. szwajcarskiej, zasięg pomiaru 0,2-200 m, dokładność ±3 mm, do 10 tys. pomiarów z 1 kompl. baterii, pamięć 15 ostatnich pom., kalkulator, wbudowana libelka i luneta teleskopowa, w zestawie: dalmierz, futerał ochronny, komplet baterii, instrukcja wjęz. polskim

- 11-110 1749 zł

DISTO Pro, zasięg 0,3 do 100 m, pow. 3 tys. pom. z 1 kompl. baterii, bogate oprogramowanie w jęz. polskim, możliwość transmisji danych do komputera (po dokupieniu kabla)

- 11-111 2290 zł

DISTO Pro a, jw., dokł. pomiaru ±1,5 mm

- 11-112 2590 zł



Niwelator automat. Zeiss Ni 500

dokładność 3,0 mm/1km, gwarancja 12 mies.
04-113 1299 zł



Szkicownik

z drewna bukowego, prod. polskiej
 ■ 04-081 (format A4) 61,46 zł
 ■ 04-082 (format A3) 86,44 zł
 z przezroczystego tworzywa
 ■ 04-090 (format A4) 135,96 zł



Łaty TN 14, TN 15 Geo-Fennel

teleskopowe, długość do transportu 1,19 m i 1,22 m, podział dwustronny – geodezyjny typu E i milimetrowy, prod. niem.

■ 04-111 (4-metrowa) 158,01 zł
 ■ 04-112 (5-metrowa) 171,01 zł
 ■ 04-113 (5 m z trzpieniem na lustro typu gwint-Zeiss lub zatrask-Wild) 250,48 zł
Pokrowiec na łąkę TN 14, TN 15
 ■ 04-120 18,55 zł
Libelka pudełkowa do łąki TN 14, TN 15
 ■ 04-130 33,21 zł

Farba odblaskowa Geo-Fennel

w aerozolu do markowania znaków. Przy-
czepna do każdego podłoża, także do mokrych powierzchni, wodoodporna, szybko schnąca, spełnia ISO 9001, prod. niem.

■ 04-021 czerwona
 ■ 04-022 różowa
 ■ 04-023 pomarańczowa
 ■ 04-024 żółta
 ■ 04-025 niebieska
 ■ 04-026 zielona
 puszka 500 ml 19,33 zł



Ruletka stalowa Richter

Lakierowana Richter 414 GSR, prod.niem., czarny podział milimetrowy na żółtym tle

■ 02-011 (30-metrowa) 105 zł
 ■ 02-012 (50-metrowa) 145 zł

Nierdzewna niełamiwa Richter 472 SR, prod. niem., czarny podział cm na jasnym stalowym tle

■ 02-031 (30-metrowa) 131 zł
 ■ 02-032 (50-metrowa) 193 zł

Nierdzewna Richter 464 SR, prod. niem., podział trawiony milimetrowy na całej długości na stalowym tle

■ 02-081 (30-metrowa) 140 zł
 ■ 02-082 (50-metrowa) 198 zł

Uwaga: Wszystkie ruletki posiadają aprobatę typu wydaną przez prezesa Głównego Urzędu Miar, a także 10-centymetrową „rozbiegówkę”

Ruletka stalowa Richter 404V

pokryta teflonem, prod. niem., czarny podział milimetrowy na żółtym tle, 10-centymetrowa „rozbiegówka”

■ 02-021 (30-metrowa) 159 zł
 ■ 02-022 (50-metrowa) 206 zł



Statyw uniwersalny

Aluminiowy do niwelatorów FS 20. Szybkie blokowanie nóg (zaciski mimośrodowe), śr. głowicy 130 mm, śr. otworu 40 mm, wys. 1-1,65 m, śruba sprzęgająca uniwersalna 5/8" x 11, masa 3,3 kg


■ 04-050 223,27 zł

Aluminiowy FS 23. Szybkie blokowanie nóg – zaciski mimośrodowe, śr. głowicy 158 mm, śr. otworu 64 mm, wys. 1,05-1,70 m, śruba sprzęgająca uniwersalna 5/8"x11, masa 5,1 kg

■ 04-030 282,04 zł

Drewniany FS 24. Parametry jak dla FS 23, masa 6,5 kg, nogi zabezpieczone przed wilgocią powłokami z polimerów i malarskimi, okucia aluminiowe

■ 04-040 344,71 zł



Tyczki geodezyjne stalowe

Nie składane, dł. 2,16 m, śr. 28 mm. Kolor powłoki silnie odblaskowy pokryty osłoną poliamidową. Sprzedaż na sztuki

■ 04-150 27,57 zł

Segmentowe skręcane, dł. 2,16 m, śr. 28 mm. Kolor powłoki silnie odblaskowy pokryty osłoną poliamidową, składana z dwóch odcinków. Możliwość łączenia wielu elementów. Komplet 4 tyczek w pokrowcu

■ 04-160 219,90 zł



Węgielnica pryzmatyczna F 8

dwa pryzmaty pentagonalne o wysokości po 8 mm, szczelina między pryzmatami do obserwacji na wprost, zamykana głowica, obudowa w kolorze czarnym

■ 04-100 238,52 zł



Niwelator autom. Geo-Fennel

prod. niem., gwarancja 24 mies.

■ No.10 (dokł. 2 mm/1 km)

04-011 1146,92 zł

■ No.10-20 (dokł. 2,5 mm/1 km)

04-012 952,31 zł



Taśma domiarówka ISOLAN

stalowa pokryta poliamidem, szerokość 13 mm, grubość 0,5 mm, podział i opis czarny na żółtym tle, opis decymetrów i metrów czerwony, „0” od brzegu, prod. niem., zatwierdzona decyzją ZT 293/94 Prezesa Głównego Urzędu Miar

■ 30-metrowa z podziałem cm

04-061 153,75 zł

■ 30-metrowa z podziałem mm

04-062 153,75 zł

■ 50-metrowa z podziałem cm

04-063 207,83 zł

■ 50-metrowa z podziałem mm

04-064 207,83 zł



ERDAS Field Guide

Polska wersja znanego na świecie podręcznika geoinformatycznego, obszerne (592 strony) kompendium wiedzy nt. przetwarzania zdjęć lotniczych, obrazów satelitarnych oraz map wektorowych – fotogrametria, GIS, kartografia numeryczna i analizy przestrzenne, Wyd. Geosystems Polska, 1998

■ 00-050 140 zł

Uwaga! Koszty wysyłki ponosi sprzedawca



Topograficzna Baza Danych – program działania

Autor – Remigiusz Piotrowski, opracowanie składa się z dwóch części: „Koncepcja zmiany sposobu informowania o topografii terytorium państwa” i „Strategia rozwijania systemu TBD”. Wyd. Stowarzyszenie GIS-POL, 2001

■ 18-010 200 zł

Uwaga! Koszty wysyłki ponosi sprzedawca



Prawo geodezyjne i kartograficzne

„Prawo geodezyjne i kartograficzne – komentarz”, Zofia Śmiałowska-Uberman, Wyd. Gall, 1999.

■ 03-040 44 zł


„Wybrane problemy geodezyjne i prawne w aspekcie uprawnień zawodowych”, prof. Ryszard Hycner, Wyd. Gall, 2002.

■ 03-060 42 zł

„Vademecum Prawne Geodety”, Adrianna Sikora, komplet uregulowań prawnych niezbędnych do wykonywania zawodu geodety (728 str.), Wyd. Gall, 2002

■ 03-100 75 zł

Uwaga! Wysyłka za pobraniem na koszt odbiorcy



Leksykon geomatyczny

Autor – Jerzy Gaździcki, opracowanie zawiera ponad 600 haseł (termin w języku polskim i angielskim, definicja) plus geomatyczny słownik angielsko-polski, wyd. Wieś Jutra, 2001

■ 17-010 33 zł

Uwaga! Wysyłka pocztą na koszt odbiorcy. Odbiorcy indywidualni – opłata za pobraniem; instytucjonalni – faktura z terminem płatności



Oprogramowanie

istnieje możliwość zakupu pełnej wersji lub poszczególnych modułów.

WinKalk 3.7 – do podstawowych obliczeń geodezyjnych:

■ pełna wersja

05-010 600 zł

■ wersja bazowa

05-011 300 zł

■ projektowanie tras (łuki, klotoidy, proste i okręgi)

05-012 50 zł

■ współpraca z rejestratorami i total station

05-013 50 zł

■ wyrównanie ściśle

05-014 50 zł

■ niwelacja + obliczanie mas ziemi

05-015 50 zł

■ transformacja układów (WGS84, 42, 65, 1992, 2000, W-wa)

05-016 100 zł

Uwaga! Koszty wysyłki programów ponosi sprzedawca



Mikromap 4.4 – do tworzenia prostych map i szkiców:

■ pełna wersja

05-020 350 zł

■ wersja bazowa

05-021 200 zł

■ rastry + import/eksport (możliwość pracy na zeskanowanych mapach)

05-022 50 zł

■ automatyczna wektoryzacja rastrów


05-023 50 zł

■ warstwicze (automatyczna interpolacja warstw, tworzenie przekrojów)

05-024 50 zł

CENA TYLKO W PRZEBIEGU WYSTĄPIENIA

**SIĘTA TYLKO
W SZKOLENIU WYSTĘPNOŚCI**




Koszulka polo

niebieska z logo GEODETY, 35% bawełny, 65% poliestru, rozm. M, L, XL i XXL
■ 00-010 45 zł



T-shirt

100% bawełny (145 g lub 155 g)
■ szary z logo GEODETY z przodu, rozm. L, XL, XXL
00-030 25 zł
■ żółty z nadrukiem z przodu, rozm. XL, XXL
00-020 25 zł
■ pomarańczowy z nadrukiem z tyłu, rozm. L, XL, XXL
00-040 25 zł



Kamizelka ostrzegawcza

prod. polskiej z materiału fluorescencyjnego (85% poliester, 15% bawełna) z odblaskowymi pasami, rozm. uniwersalny
■ pomarańczowa z odblaskowym napisem (typ PJ2, spełnia wymagania normy PN-EN 471:1997)
00-060 54 zł
■ żółta z czarnym napisem
00-061 54 zł



Uwaga! Wysyłka koszulek i kamizelek pocztą za pobraniem na koszt sprzedawcy. Przy zamawianiu koszulek należy zaznaczyć rozmiar.

Jak zamówić towar z dostawą do domu?

Proponujemy Państwu nową formę zakupu sprzętu z dostawą bezpośrednio do domu. Specjalnie dla naszych Czytelników uruchomiliśmy Sklep GEODETY. Aby dokonać w nim zakupów, wystarczy starannie wypełnić załączony kupon i przesłać go pod adresem: GEODETA Sp. z o.o., ul. Narbutta 40/20, 02-541 Warszawa lub faksem: (0 22) 8 49-41-63. Zamówienia przyjmujemy wyłącznie (!) na załączonym kuponie (oryginał lub kopia). Zamówiony towar wraz z fakturą VAT zostanie dostarczony przez kuriera pod wskazany adres, płatność gotówką przy odbiorze przesyłki.

Uwaga: do podanych cen należy doliczyć 22% VAT (nie dotyczy książek) i koszty wysyłki – min. 40 zł + VAT (chyba że w ofercie szczegółowej napisano inaczej); opłatę pobiera kurier. Towary o różnych kodach pocztowych (dwie pierwsze cyfry) pochodzą od różnych dostawców i są umieszczane w oddzielnych przesyłkach, co wiąże się z dodatkowymi kosztami.

Firmy oferujące sprzęt geodezyjny zainteresowane zamieszczeniem oferty w SKLEPIE GEODETY proszone są o kontakt telefoniczny pod numerem (0 22) 849-41-63



GEOPILOT

urządzenie do wykrywania i lokalizacji podziemnych instalacji inżynierskich, takich jak kable energetyczne czy telefoniczne, rurociągi gazowe, wodociągowe, kanalizacyjne i ciepłownicze, przewodzących prąd elektryczny (wystarczy, że płynię w nich przewodzące medium), częstotliwość stabilizowana kwarcem, gwarancja 24 mies.
■ 12-010 1650 zł



Wykrywacze podziemnych instalacji

(wodnych, gazowych, energetycznych, ciepłowniczych itp.) i metalowych przedmiotów (pokrywy studzienek rewiacyjnych, kratki ściekowych, zasuw wodnych, gazowych itp.), prod. polskiej, gwarancja 12 mies. Sprzedaż do wyczerpania zapasów.

- 09-012 (Magnum Plus) 3110 zł
- 09-013 (Big Finder) 4670 zł



Wykrywacz instalacji podziemnych WIP-1

Wyznacza trasę ciągu (rozgałęzienia) do 200 m, głębokość zalegania ciągu do 4 m; lokalizuje: rurociągi, kable energetyczne i teletechniczne; metody pomiaru: indukcyjna i galwaniczna. Zestaw zawiera: nadajnik z odbiornikiem, słuchawki, kable i szpilkę do metody galwanicznej, ładowarkę i akumulatory Ni-Cd; waga zestawu ok. 3 kg; prod. polskiej, gwarancja 12 mies.
■ 16-010 2200 zł

ZAMÓWIENIE

DANE ZAMAWIAJĄCEGO:

Nazwa firmy/Imię i nazwisko (do faktury):

Adres do faktury:

Adres dostawy:

NIP: Numer telefonu (z kierunkowym):

Imię i nazwisko osoby zamawiającej:

Akceptuję warunki zakupu i wyrażam zgodę na wystawienie faktury VAT bez podpisu odbiorcy.

ZAMAWIANE PRODUKTY:

Nr katalogowy	Nazwa towaru	Liczba sztuk
.....
.....
.....
.....
.....
.....
.....

Wypełniony formularz zamówienia prosimy przesłać pocztą lub faksem: (0 22) 849-41-63

pieczętka i podpis