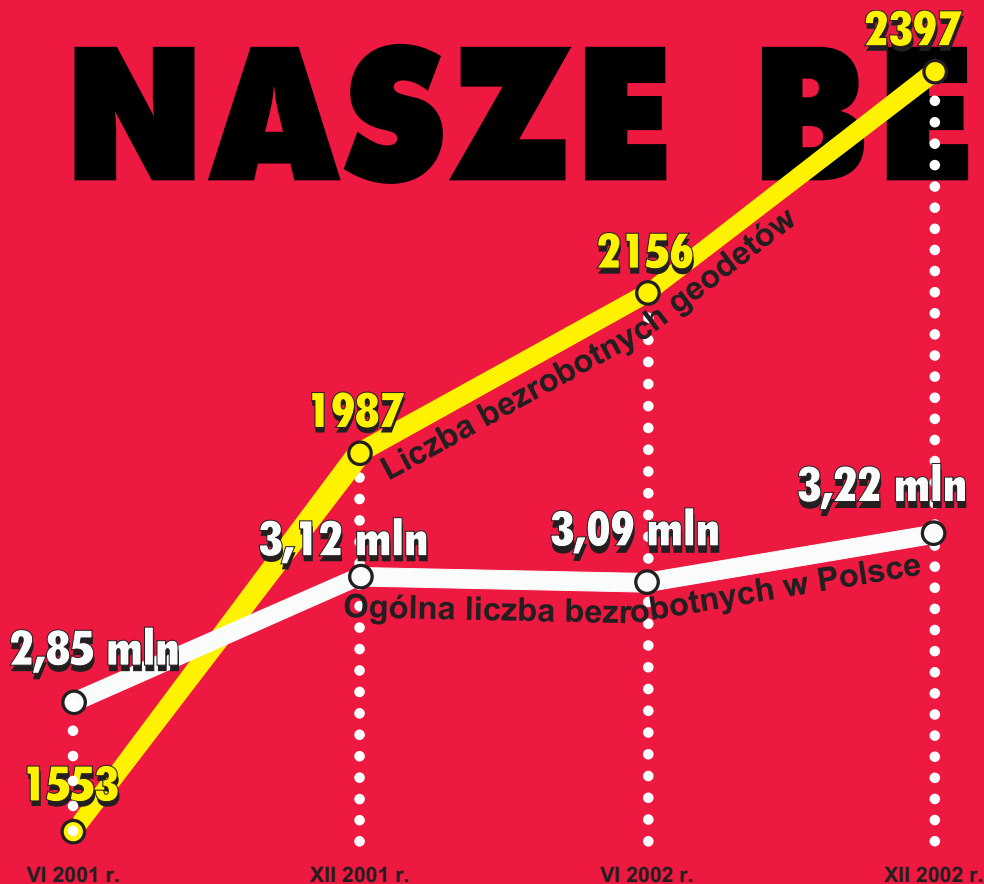


NASZE BEZROB



Według danych opublikowanych przez Ministerstwo Gospodarki, Pracy i Polityki Społecznej w ostatnich miesiącach ubiegłego roku widoczne było lekkie spowolnienie wzrostu bezrobocia w kraju. W okresie od grudnia 2001 r. do grudnia 2002 r. liczba zarejestrowanych bezrobotnych wzrosła tylko o 3,2%. Niestety, w tym samym czasie liczba osób z wykształceniem geodezyjnym i kartograficznym zarejestrowanych w powiatowych urzędach pracy zwiększyła się o ponad 20,6!

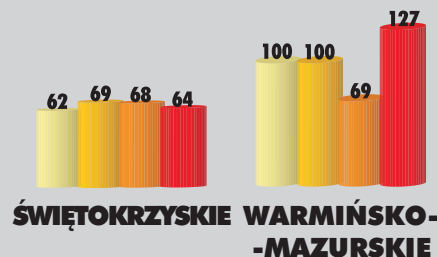
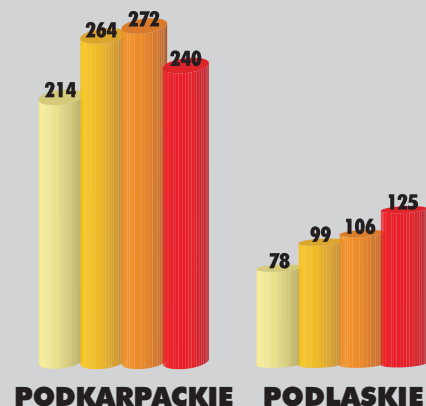
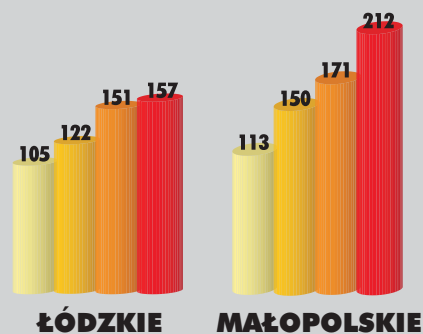
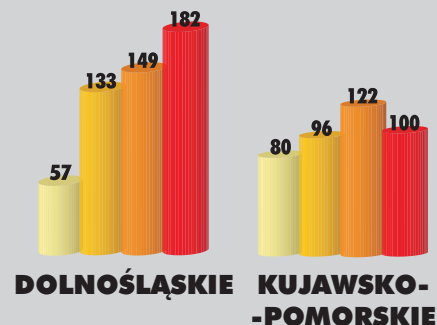
O ile w końcu czerwca 2001 r. zarejestrowanych było 1553 bezrobotnych geodetów i kartografów, to rok 2002 zamknął się już liczbą 2397. W liczbach bezwzględnych przodują: Śląskie (302 bezrobotnych), Mazowieckie (298) i Podkarpackie (240). Największy procentowy przyrost nastąpił w 2002 roku w Lubuskim (47,2%), Małopolskiem (41,3%), Dolnośląskiem (36,8%) i Śląskiem (36,0%). Na przeciwnym biegunie są: Podkarpackie, Świętokrzyskie i Lubelskie (4-, a nawet 9-procentowy spadek liczby bezrobotnych).

Aby ocenić, gdzie najtrudniej znaleźć pracę (liczba bezrobotnych nie

jest najlepszym wskaźnikiem, zależy bowiem m.in. od wielkości i potencjału gospodarczego danego województwa), odnieśliśmy liczbę bezrobotnych geodetów do liczby geodetów uprawnionych w danym regionie. Według tego kryterium najgorzej jest w: Śląskiem, Dolnośląskiem, Podkarpackiem i Warmińsko-Mazurskiem. Rajem dla geodetów wydaje się być Opolszczyzna, co prawda najmniejsza, ale z zaledwie 38 osobami czekającymi na swą życiową szansę.

To, co niepokoi, to zaledwie 240 ofert pracy w zakresie geodezji i kartografii skierowanych do powiatowych urzędów pracy w całym drugim półroczu ub.r. oraz marne szanse na zatrudnienie w zawodzie osób ze średnim wykształceniem geodezyjnym. Aż 1922 zarejestrowanych bezrobotnych to absolwenci techników! I co roku mury tych szkół opuszcza następnych 1000 osób! Jedyna pociecha w tym, że mimo dalszego wzrostu liczby bezrobotnych geodetów i kartografów, bezrobocie w tej grupie zawodowej (szacowanej na około 35 tys. osób) wynosi niecałe 7%, a zatem i tak jest dużo niższe niż średnia krajowa (18,1%).

Opracowanie redakcji



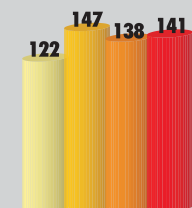
Liczba bezrobotnych geodetów:

■ w VI 2001 r. ■ w XII 2001 r.

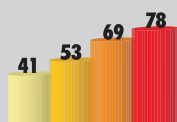
Dane umieszczone w tym zestawieniu pochodzą z województw

Trzy resorty o użytkach

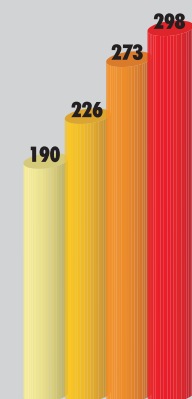
Stanowisko wspólne Głównego Urzędu Geodezji i Kartografii, Ministerstwa Rolnictwa i Rozwoju Wsi oraz Ministerstwa Finansów w sprawie zapewnienia aktualności operatów ewidencji gruntów i budynków oraz dostosowania ich do stanu prawnego wynikającego z rozporządzenia ministra rozwoju regionalnego i budownictwa z dnia 29 marca 2001 r. w sprawie ewidencji gruntów i budynków (DzU nr 38, poz. 454), w związku z wejściem w życie z dniem 1 stycznia 2003 r. przepisów ustaw: z dnia 30 października 2002 r. o zmianie ustawy o podatkach i opłatach lokalnych oraz o zmianie niektórych innych ustaw (DzU nr 200, poz. 1683), z dnia 10 października 2002 r. o zmianie ustawy o podatku rolnym (DzU nr 200, poz. 1680) oraz z dnia 30 października 2002 r. o podatku leśnym (DzU nr 200, poz. 1682 ze zm.).



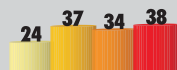
LUBELSKIE



LUBUSKIE



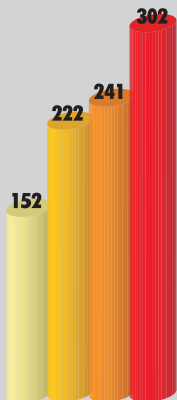
MAZOWIECKIE



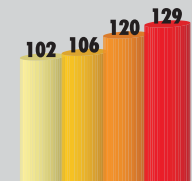
OPOLSKIE



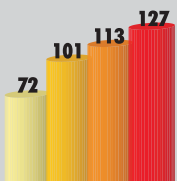
POMORSKIE



ŚLĄSKIE



WIELKOPOLSKIE



ZACHODNIO-POMORSKIE

w VI 2002 r.

w XII 2002 r.

Zgodnie z wyżej powołanymi przepisami, podstawowym kryterium rozstrzygającym o sposobie opodatkowania gruntów od 1 stycznia 2003 roku są dane wynikające z ewidencji gruntów i budynków. Opodatkowaniu podatkiem rolnym podlegają grunty zaliczone w ewidencji gruntów do użytków rolnych oraz gruntów zadrzewionych i zakrzewionych na użytkach rolnych, natomiast podatkiem leśnym grunty ujawnione w tej ewidencji jako las. Wyjątek stanowią lasy i użytki rolne zajęte na prowadzenie działalności gospodarczej innej niż działalność rolnicza lub leśna, które podobnie jak inne grunty niezaliczone w ewidencji gruntów i budynków do użytków rolnych oraz lasów podlegać będą opodatkowaniu podatkiem od nieruchomości.

W świetle obowiązujących przepisów szczególnego znaczenia nabiera aktualność danych zawartych w ewidencji gruntów i budynków i ich zgodność ze stanem rzeczywistym. Stosownie do treści art. 7d pkt 1 ustawy z dnia 17 maja 1989 r. *Prawo geodezyjne i kartograficzne* (DzU z 2000 r. nr 100, poz. 1086 ze zm.) do zadań starosty należy prowadzenie ewidencji gruntów i budynków oraz gleboznawczej klasyfikacji gruntów. Ponadto § 44 pkt 2 rozporządzenia w sprawie ewidencji gruntów i budynków zobowiązuje starostę do utrzymywania operatu ewidencyjnego w stanie aktualności, tj. zgodnie z dostępnymi dla organu dokumentami i materiałami źródłowymi. W celu doprowadzenia ewidencji gruntów i budynków do aktualności, w ramach współpracy orga-

(...) Wyrażam przekonanie, że dokument ten wyjaśni wątpliwości wokół przedmiotowego tematu, jakie wyrażone były w artykule „Żyłką czy decyzją?” w lutym numerze *GEODETY*. Mam nadzieję, że publikacja wspólnego stanowiska trzech resortów przyczyni się do właściwego zrozumienia przez czytelników *GEODETY* działań podejmowanych wspólnie przez organy służby geodezyjnej, organy podatkowe i organy ochrony gruntów rolnych i leśnych dla posiadania i faktycznego stanu ewidencji gruntów i budynków.

**Z upoważnienia GGK
wiceprezes Ryszard Preuss**

nów administracji publicznej, organy podatkowe gmin powinny, po dokonaniu pogłębionej analizy stanu faktycznego i prawnego, przedstawić starostom zbiorcze zestawienia rozbieżności stanu rzeczywistego wykorzystania gruntów i oznaczeń ujawnionych w ewidencji, które zgodnie z kryteriami określonymi w ust. 3 załącznika nr 6 do ww. rozporządzenia są „gruntami zabudowanymi i zurbanizowanymi”, a w operacie ewidencyjnym oznaczone są jako „grunty rolne zabudowane” lub jako „grunty rolne”. Zestawienia rozbieżności powinny zostać niezwłocznie sporządzone i przekazane w trybie roboczym właściwym organom w sprawie ewidencji gruntów i budynków, co **przyspieszy dokonanie niezbędnych aktualizacji operatów ewidencyjnych.**