

Oszczędzaj czas!

Kupuj w sklepie wysyłkowym **GEODETY!**

Lustro dalmiercze CST

prod. USA

■ bez tyczki

01-031 854,00 zł

■ z tyczką teleskop. (2,60 m)

01-030 1464,00 zł

Minilustro dalmiercze CST

(komplet wraz z akcesoriami i pokrowcem)

■ 01-020 707,60 zł

Tuszograf do papieru i kalki

Rotring

■ 07-070 (0,13 mm) ... 99,80 zł

■ 07-071 (0,18 mm) ... 109,01 zł

■ 07-072 (0,25 mm) ... 89,72 zł

■ 07-073 (0,35 mm) ... 80,98 zł

■ 07-074 (0,50 mm) ... 73,98 zł

■ 07-075 (0,70 mm) ... 73,98 zł

■ 07-076 (1,00 mm) ... 59,34 zł

Standardgraph

■ 07-080 (0,13 mm) ... 43,76 zł

■ 07-081 (0,18 mm) ... 43,76 zł

■ 07-082 (0,25 mm) ... 34,31 zł

■ 07-083 (0,35 mm) ... 33,14 zł

■ 07-084 (0,50 mm) ... 33,14 zł

■ 07-085 (0,70 mm) ... 33,14 zł

■ 07-086 (1,00 mm) ... 33,14 zł

■ 07-087 (1,40 mm) ... 33,14 zł

■ 07-088 (2,00 mm) ... 33,14 zł

Staedtler

■ 07-090 (0,18 mm) ... 79,98 zł

■ 07-091 (0,25 mm) ... 64,99 zł

■ 07-092 (0,35 mm) ... 55,79 zł

■ 07-093 (0,50 mm) ... 40,46 zł

Staedtler – końcówki

■ 07-094 (0,18 mm) ... 61,00 zł

■ 07-095 (0,25 mm) ... 54,90 zł

■ 07-096 (0,35 mm) ... 34,51 zł

■ 07-097 (0,50 mm) ... 34,51 zł

■ 07-098 (0,70 mm) ... 34,51 zł

■ 07-099 (1,00 mm) ... 34,51 zł

Uwaga! Wysyłka tuszografów za pobraniem na koszt odbiorcy

Niwelator automatyczny Nikon

gwarancja 36 mies., prod. jap.

■ AX-2S (dokł. 2,5 mm/1 km)

01-010 1506,70 zł

■ AC-2S (dokł. 2 mm/1 km)

01-011 1891,00 zł

Statyw aluminiowy do niwelatora

■ 01-050 353,80 zł

Łata teleskopowa

■ 01-041 (4-metrowa) 256,20 zł

■ 01-042 (5-metrowa) 280,60 zł

Szablony literowe Standardgraph

z aluminiowymi progami, czcionka pochyla o różnej wysokości, prod. niem.

DIN 16:

■ 07-021 (1,8 mm) 41,41 zł

■ 07-022 (2,5 mm) 33,17 zł

■ 07-023 (3,5 mm) 33,17 zł

■ 07-024 (5,0 mm) 38,53 zł

■ 07-025 (7,0 mm) 41,71 zł

■ 07-026 (10,0 mm) 59,34 zł

ISO 3098/DIN 6776:

■ 07-031 (1,8 mm) 47,40 zł

■ 07-032 (2,5 mm) 35,23 zł

■ 07-033 (3,5 mm) 35,23 zł

■ 07-034 (5,0 mm) 38,81 zł

■ 07-035 (7,0 mm) 42,76 zł

■ 07-036 (10,0 mm) 59,34 zł

Uwaga! Wysyłka szablonów za pobraniem na koszt odbiorcy

Krzywomierz cyfrowy

Run Mate Club, CST/berger, gwarancja 1 rok, można zapisać maksymalnie do 8 cyfr po przecinku, zachowuje w pamięci ostatnio wybraną jednostkę pomiaru i skalę, baterie 3 x 1,5 V

■ 07-110 372,10 zł

Łaska gleboznawcza

stalowa, długość ok. 1 m

07-120 268,40 zł

Niwelator automatyczny Nivel System

gwarancja 12 mies., prod. chińskiej

■ model N22 (dokł. 2,5 mm/1 km)

11-130 974,78 zł

■ zestaw: niwelator N22 ze statywem i 5-metrową łatą aluminiową z pokrowcem

11-131 1454,24 zł

Promocja

Radiotelefon Motorola T5522 w zestawie

Zestaw: 2 radiotelefony, ładowarka dwustanowiskowa, 2 klipsy do paska. Zasięg do 3 km, moc 0,5 W, czytelny podświetlany wyświetlacz, zasilanie: 3 baterie AA (paluszki) lub akumulator NiCd, pracuje na częstotliwości 446 MHz, wymiary: 160x60x30 mm, waga 172-179 g

11-037 725,90 zł

Gwóźdź – punkt pomiarowy Goecke

prod. niem.

■ 11-010 (dl. 55 mm) 2,24 zł

Repery ścienne Goecke

■ 11-021 (dl. 130 mm, alum.) 20,14 zł

■ 11-022 (dl. 75 mm, stalowy) 9,44 zł

■ 11-023 (dl. 75 mm, kuty stal.) 14,52 zł

Akcesoria dalmiercze

prod. polskiej, gwarancja 12 mies.

■ Lustro

15-010 732,00 zł

■ Tyczka teleskopowa 2,15 m,

15-011 366,00 zł

■ Dalmiercz zestaw realizacyjny (lustro realizacyjne, trzpień: 3, 10 i 30 cm, zdejmowalna libelka precyzyjna, stojak do lustra)

15-012 854,00 zł

Niwelator automatyczny CST/berger

gwarancja 24 mies., zabezpieczenie kompensatora, prod. USA

■ model SAL 32N (1 mm /1 km)

07-041 2135,00 zł

OFERTA SPECJALNA:

■ model SAL 24N (2 mm /1 km) ze statywem i 4-metrową łatą aluminiową

07-042 1683,60 zł

Nowość

Dalmierz ręczny DISTO

■ **DISTO Classic 5**, prod. szwajcarskiej, zasięg 0,2-200 m, dokładność ±3 mm, do 10 tys. pomiarów z 1 kompletem baterii, pamięć 15 ostatnich pom., kalkulator, libelka i lunetka teleskopowa, podświetlenie, w zestawie: dalmierz, futerał ochronny, komplet baterii (2x1,5 V AA), wymiary 172x73x45 mm, waga 335 g

11-110 2316,78 zł

■ **DISTO Pro**, zasięg 0,3-100 m, pow. 3 tys. pomiarów z 1 kompletem baterii (4x1,5V AAA), bogate oprogramowanie w jęz. polskim, możliwość transmisji danych do komputera (po zakupieniu kabla), klawiatura alfanumeryczna, wymiary 188x70x47, waga 440 g

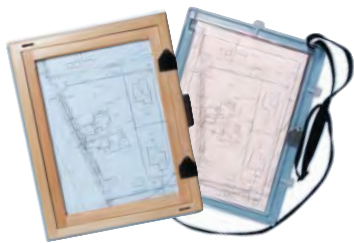
11-111 2926,78 zł

■ **DISTO Pro a**, jw., dokładność pomiaru ±1,5 mm

11-112 3292,78 zł

■ **DISTO lite⁵**, zasięg 0,2-200 m, dokładność ±3 mm, do 10 tys. pomiarów z 1 kompletem baterii (2x1,5 V AA), wodoodporny i pyłoszczelny, wymiary 142x73x45 mm, waga 315 g

11-114 1706,78 zł



Szkicownik

- z drewna bukowego, prod. polskiej
- 04-081 (format A4) **74,98 zł**
- 04-082 (format A3) **105,46 zł**
- z przezroczystego tworzywa
- 04-090 (format A4) **165,87 zł**

Statyw uniwersalny



- **Aluminiowy do niwelatorów FS 20.** Szybkie blokowanie nóg (zaciski mimośrodkowe), śr. głowicy 130 mm, śr. otworu 40 mm, wys. 1-1,65m, śruba sprzęgająca uniwersalna 5/8" x 11, masa 3,3 kg
- 04-050 **272,39 zł**
- **Aluminiowy FS 23.** Szybkie blokowanie nóg – zaciski mimośrodkowe, śr. głowicy 158 mm, śr. otworu 64 mm, wys. 1,05-1,70 m, śruba sprzęgająca uniwersalna 5/8"x11, masa 5,1 kg
- 04-030 **344,09 zł**
- **Drewniany FS 24.** Parametry jak dla FS 23, masa 6,5 kg, nogi zabezpieczone przed wilgocią powłokami z polimerów i malarskimi, okucia aluminiowe
- 04-040 **420,55 zł**



Niwelator autom. Geo-Fennel

- prod. niemieckiej, gwarancja 24 mies.
- No.10-20 (dokł. 2,5 mm/1 km, powiększ. 20x)
- 04-012 **1161,79 zł**
- No.10-26 (dokł. 2 mm/1 km, powięk. 26x)
- 04-011 **1399,24 zł**
- No. 10-32 (dokł. 1,5 mm/1 km, powiękz. 32x)
- 04-014 **1817,80 zł**



Łaty TN 14, TN 15 Geo-Fennel

- teleskopowe, długość do transportu 1,19 m i 1,22 m, podział dwustronny – geodezyjny typu E i milimetry, prod. niem.
- 04-111 (4-metrowa) **192,77 zł**
- 04-112 (5-metrowa) **208,63 zł**
- 04-113 (5 m z trzpieniem na lustro typu gwint-Zeiss lub zatrask-Wild) **305,59 zł**
- **Pokrowiec na łątę TN 14, TN 15**
- 04-120 **22,63 zł**
- **Libelka pudełkowa do łąty TN 14, TN 15**
- 04-130 **40,52 zł**

Tyczki geodezyjne stalowe

- **Nie składane**, dł. 2,16 m, śr. 28 mm. Kolor powłoki silnie odbłaskowy pokryty osłoną poliamidową. Sprzedaż na sztuki
- 04-150 **33,64 zł**
- **Segmentowe skręcane**, dł. 2,16 m, śr. 28 mm. Kolor powłoki silnie odbłaskowy pokryty osłoną poliamidową, składana z dwóch odcinków. Możliwość łączenia wielu elementów. Komplet 4 tyczek w pokrowcu
- 04-160 **268,28 zł**

Promocja



Minilustro dalmierze

- prod. niemieckiej (komplet wraz z akcesoriami i pokrowcem)
- 04-240 **447,74 zł**

Akcesoria dalmierze

- **Zestaw celowniczy A4** (lustro, obsadka 5/8", tarcza celownicza), prod. niemieckiej
- 04-230 **597,80 zł**
- **Tyczka CS do lustra** z zaciskiem mimośrodkowym (gwint 5/8") i libelką; 2,60 m
- 04-231 **730,78 zł**

Lupy do pomiaru grubości linii

- **L716**, powiększenie 6x, podziałka 20 mm
- 04-220 **364,78 zł**
- **L718**, powiększenie 8x, podziałka 10 mm
- 04-221 **325,13 zł**
- **L720**, powiększenie 10x, podziałka 10 mm
- 04-222 **340,38 zł**



Węgielnica pryzmatyczna F 8

- dwa pryzmaty pentagonalne o wysokości po 8 mm, szczelina między pryzmatami do obserwacji na wprost, zamknięta głowica, obudowa w kolorze czarnym
- 04-100 ~~290,99 zł~~ **242,78 zł**

Farba odbłaskowa Geo-Fennel

w aerozolu do markowania znaków. Przy-ciepna do każdego podłoża, także do mokrych powierzchni, wodoodporna, szybko schnąca, spełnia ISO 9001, posiada atest PZH, prod. bryt.

- 04-021 czerwona
- 04-022 różowa
- 04-023 pomarańczowa
- 04-024 żółta
- 04-025 niebieska
- 04-026 zielona
- 04-027 biały
- 04-028 czarny
- puszka 500 ml **23,58 zł**



Ruletka stalowa Richter

Lakierowana Richter 414 GSR, prod.niem., czarny podział milimetry na żółtym tle

- 02-011 (30-metrowa) .. **128,10 zł**
- 02-012 (50-metrowa) **176,90 zł**

Nierdzewna niełamiwa Richter 472 SR, prod. niem., czarny podział cm na jasnym stalowym tle

- 02-031 (30-metrowa) **159,82 zł**
- 02-032 (50-metrowa) **235,46 zł**

Nierdzewna Richter 464 SR, prod. niem., podział trawiony milimetry na całej długości na stalowym tle

- 02-081 (30-metrowa) **170,80 zł**
- 02-082 (50-metrowa) **241,56 zł**

Uwaga: Ruletki posiadają aprobatę typu wydaną przez prezesa Głównego Urzędu Miar, a także 10-centymetrową „rozbiegówkę”



Ruletka stalowa Richter 404V



pokryta teflonem, prod. niem., czarny podział milimetry na żółtym tle, 10-centymetrowa „rozbiegówka”

- 02-021 (30-metrowa) **193,98 zł**
- 02-022 (50-metrowa) **251,32 zł**

Taśma domiarówka ISOLAN

stalowa pokryta poliamidem, szerokość 13 mm, grubość 0,5 mm, podział i opis czarny na żółtym tle, opis decymetrów i metrów czerwony, „0” od brzegu, prod. niem., zatwierdzona decyzją ZT 293/94 Prezesa Głównego Urzędu Miar

- 30-metrowa z podziałem cm
- 04-061 **201,95 zł**
- 30-metrowa z podziałem mm
- 04-062 **201,95 zł**
- 50-metrowa z podziałem cm
- 04-063 **268,25 zł**
- 50-metrowa z podziałem mm
- 04-064 **268,25 zł**



**SIEMIA TYLKO
W SZKOLENIU WYSTĘPOWAŁY**



GEOPILOT

urządzenie do wykrywania i lokalizacji podziemnych instalacji inżynierskich, takich jak kable energetyczne czy telefoniczne, rurociągi gazowe, wodociągowe, kanalizacyjne i ciepłownicze, przewodzących prąd elektryczny (wystarczy, że płynię w nich przewodzące medium), częstotliwość stabilizowana kwarcem, gwarancja 24 mies.

■ 12-010 2013,00 zł

Wykrywacze metali

■ **PENETRATOR**, prod. polskiej, maksymalny zasięg pomiaru 1,5 m; zautomatyzowany, statyczny i dynamiczny rodzaj pracy, posiada funkcję eliminacji (dyskryminator) drobnych przedmiotów żelaznych; zasilanie: 2 baterie 9V
19-010 1650,00 zł



■ **INSPECTOR**, prod. polskiej, maksymalny zasięg pomiaru 1,5 m; statyczny rodzaj pracy; wykrywa wszystkie metale bez ich rozróżnienia, polecany do lokalizacji zaworów i studzienek wodno-kanalizacyjnych oraz instalacji liniowych w wykopach; zasilanie: 2 baterie 9V
19-011 850,00 zł



Wykrywacz instalacji podziemnych WIP-1

Wyznacza trasę ciągu (rozgałęzienia) do 200 m, głębokość zalegania ciągu do 4 m; lokalizuje: rurociągi, kable energetyczne i teletechniczne; metody pomiaru: indukcyjna i galwaniczna. Zestaw zawiera: nadajnik z odbiornikiem, słuchawki, kable i szpilki do metody galwanicznej, ładowarkę i akumulatory Ni-Cd; waga zestawu ok. 3 kg; prod. polskiej, gwarancja 12 mies.



■ 16-010 2684,00 zł

Kamizelka ostrzegawcza
prod. polskiej z materiału fluorescencyjnego (85% poliester, 15% bawełna) z odblaskowymi pasami, rozm. uniwersalny

- pomarańczowa z odblaskowym napisem (typ PJ2, spełnia wymagania normy PN-EN 471:1997)
00-060 65,88 zł
- żółta z czarnym napisem
00-061 65,88 zł

Koszulka polo
niebieska z logo GEODETY, 35% bawełny, 65% poliestru, rozm. M, L, XL i XXL
■ 00-010 54,90 zł

Jak zamówić towar z dostawą do domu?

Proponujemy Państwu nową formę zakupu sprzętu z dostawą bezpośrednio do domu. Specjalnie dla naszych Czytelników uruchomiliśmy Sklep GEODETY. Aby dokonać w nim zakupów, wystarczy starannie wypełnić załączony kupon i przesłać go pod adresem: GEODETA Sp. z o.o., ul. Narbutta 40/20, 02-541 Warszawa lub faksem: (0 22) 849-41-63. Zamówienia przyjmujemy wyłącznie (!) na załączonym kuponie (oryginał lub kopia). Zamówiony towar wraz z fakturą VAT zostanie dostarczony przez kuriera pod wskazany adres, płatność gotówką przy odbiorze przesyłki.

Uwaga: Podane ceny zawierają podatek VAT. K oszty wysyłki – min. 4 8,80 zł (chyba że w ofercie szczegółowej napisano inaczej); opłatę pobiera kurier. Towary o różnych kodach pocztowych (dwie pierwsze cyfry) pochodzą od różnych dostawców i są umieszczane w oddzielnych przesyłkach, co wiąże się z dodatkowymi kosztami.

Firmy oferujące sprzęt geodezyjny zainteresowane zamieszczeniem oferty w SKLEPIE GEODETY proszone są o kontakt telefoniczny pod numerem (0 22) 849-41-63

ZAMÓWIENIE

DANE ZAMAWIAJĄCEGO:

Nazwa firmy/Imię i nazwisko (do faktury):

Adres do faktury:

Adres dostawy:

NIP: Numer telefonu (z kierunkowym):

Imię i nazwisko osoby zamawiającej:

Akceptuję warunki zakupu i wyrażam zgodę na wystawienie faktury VAT bez podpisu odbiorcy.

ZAMAWIANE PRODUKTY:

Nr katalogowy	Nazwa towaru	Liczba sztuk
.....
.....
.....
.....
.....

Wypełniony formularz zamówienia prosimy przesłać pocztą lub faksem: (0 22) 849-41-63

pieczętka i podpis



T-shirt

- 100% bawełny (155 g)
- szary z logo GEODETY z przodu, rozm. L, XL, XXL
- 00-030 30,50 zł
- żółty z nadrukiem z przodu, rozm. L, XL, XXL
- 00-020 30,50 zł
- pomarańczowy z nadrukiem z tyłu, rozm. L, XL, XXL
- 00-040 30,50 zł



Uwaga! Wysyłka koszulek i kamizelek pocztą za pobraniem na koszt odbiorcy. Przy zamawianiu koszulek należy zaznaczyć rozmiar.

**ERDAS
Field Guide**

Polska wersja znanego na świecie podręcznika geoinformatycznego, obszerne (592 strony) kompendium wiedzy nt. przetwarzania zdjęć lotniczych, obrazów satelitarnych oraz map wektorowych – fotogrametria, GIS, kartografia numeryczna i analizy przestrzenne, Wyd. Geosystems Polska, 1998



■ 00-100 140,00 zł

**Niezawodność sieci
geodezyjnych**



Witold Prószyński, Mieczysław Kwaśniak, skrypt poświęcony problematyce niezawodności sieci geodezyjnych poddawanych wyrównaniu metodą najmniejszych kwadratów, Oficyna Wydawnicza Politechniki Warszawskiej, 2002

■ 00-110 12,00 zł

**Lexykon
geomatyczny**

prof. Jerzy Gaździcki; opracowanie zawiera ponad 600 haseł (termin w języku polskim i angielskim, definicja) plus geomatyczny słownik angielsko-polski, wyd. Wieś Jutra, 2001



■ 00-120 33,00 zł

**Lexykon pojęć
geodezyjno-prawnych**

Marian Pękalski; opracowanie zawiera hasła z zakresu prawa związane z wykonywaniem zawodu geodety, dotyczące m.in. prawa rzeczowego, administracyjnego, pracy, autorskiego, patentowego; Wyd. Gall, 2003



■ 00-210 45,00 zł

**Kompendium wiedzy
prawnej dla geodetów**




Zofia Śmiałowska-Uberman; treść kompendium odpowiada stanowi prawnemu na 15 lutego 2003 r.; Wyd. Gall, 2003

■ 00-220 120,00 zł

**Vademecum Prawne
Geodety**

Adrianna Sikora; komplet uregulowań prawnych niezbędnych do wykonywania zawodu geodety (728 str.); Wyd. Gall, 2002.



■ 00-230 75,00 zł

**Wybrane problemy geodezyjne i prawne
w aspekcie uprawnień zawodowych**



prof. Ryszard Hycner; czwarte wydanie książki zawierającej zwięzły opis najważniejszych przepisów prawnych, których znajomość jest wymagana przy egzaminach na uprawnienia zawodowe wraz z przykładowymi zestawami pytań i odpowiedziami; Wyd. Gall, 2002

■ 00-240 42,00 zł

**Gospodarka nieruchomościami
Wybrane orzecznictwo**

Zdzisław Berliński, Ryszard Hycner, Antoni Smus; opracowanie ukazuje złożoną problematykę procesów gospodarki nieruchomościami w świetle wybranego orzecznictwa organów sądowonicych; 198 str., Wyd. Gall, 2003




■ 00-250 65 zł

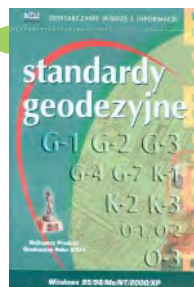


AutoMapa – System nawigacyjny GPS

Oprogramowanie nawigacyjne GPS do urządzeń typu Pocket PC; nawigacja głosowa „od drzwi do drzwi”, płynna zmiana skali, łatwe wyznaczanie tras, śledzenie położenia. Zawiera: bazową mapę Polski 1:500000 oraz plany Warszawy i Poznania 1:5000. Korzystanie z funkcji automatycznej nawigacji wymaga podłączenia do odbiornika GPS zgodnego ze standardem NMEA 0183. Wymagania sprzętowe: Pocket PC, min. 10 MB SM, 10 MB RAM, procesor min. 200 MHz



■ 00-310 129,00 zł




Standardy geodezyjne

program zawiera komplet obowiązujących instrukcji technicznych oraz niektóre wytyczne techniczne obowiązujące przy wykonywaniu prac geodezyjnych. Posiada funkcje drukowania i przeszukiwania. Termin aktualizacji uzależniony od ukazania się zmian – 40,26 zł. Minimalne wymagania sprzętowe: Pentium 166 MHz, 64 MB RAM



■ 00-320 524,60 zł



System geodezyjnej informacji prawnej

wydawnictwo na CD dla geodetów i administracji geodezyjnej, ok. 100 aktów prawnych z komentarzem Zofii Śmiałowskiej-Uberman; szybkie wyszukiwanie według wielu parametrów. Aktualizacja kwartalna – 40,26 zł. Minimalne wymagania sprzętowe: Pentium 166 MHz, 64 MB RAM



■ 00-330 573,40 zł

Oprogramowanie

Możliwość zakupu pełnej wersji lub poszczególnych modułów.

WinKalk 3.7 – do podstawowych obliczeń geodezyjnych:

- pełna wersja
- 05-010 732,00 zł
- wersja bazowa
- 05-011 366,00 zł
- projektowanie tras
- 05-012 61,00 zł
- współpraca z rejestratorami i total station
- 05-013 61,00 zł
- wyrównanie ściśle
- 05-014 61,00 zł
- niwelacja + obliczanie mas ziemi
- 05-015 61,00 zł
- transformacja układów
- 05-016 122,00 zł



Mikromap 4.4 – do tworzenia prostych map i szkiców:

- pełna wersja
- 05-020 427,00 zł
- wersja bazowa
- 05-021 244,00 zł
- rastry + import/eksport
- 05-022 61,00 zł
- automatyczna wektoryzacja rastrow
- 05-023 61,00 zł
- warstwy
- 05-024 61,00 zł

Uwaga! Koszty wysyłki programów ponosi sprzedawca

**UWAGA! WYSYŁKA KSIĄŻEK I PROGRAMÓW NA CD
POCZTĄ ZA POBRANIEM NA KOSZT ODBIORCY**