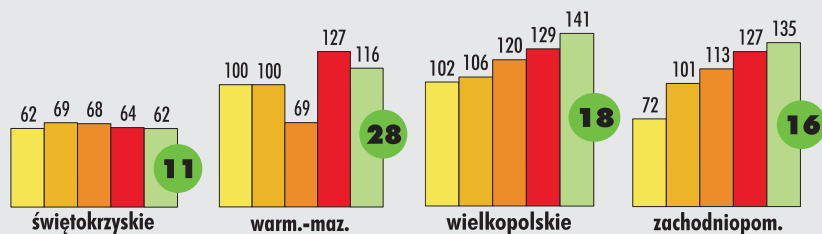
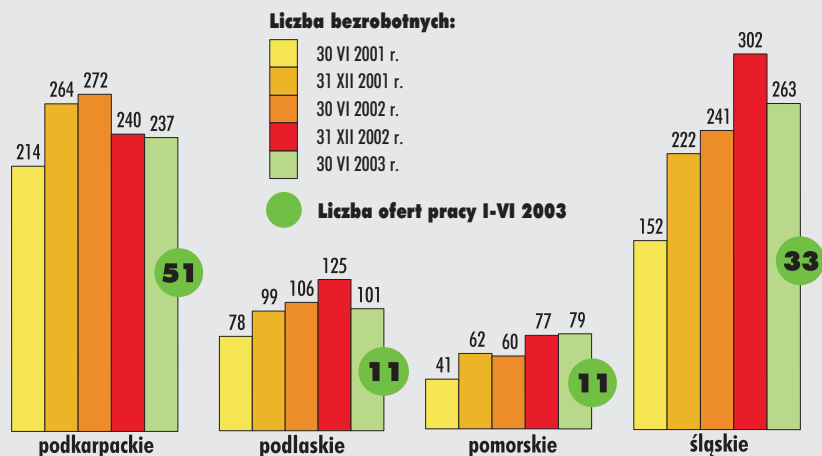
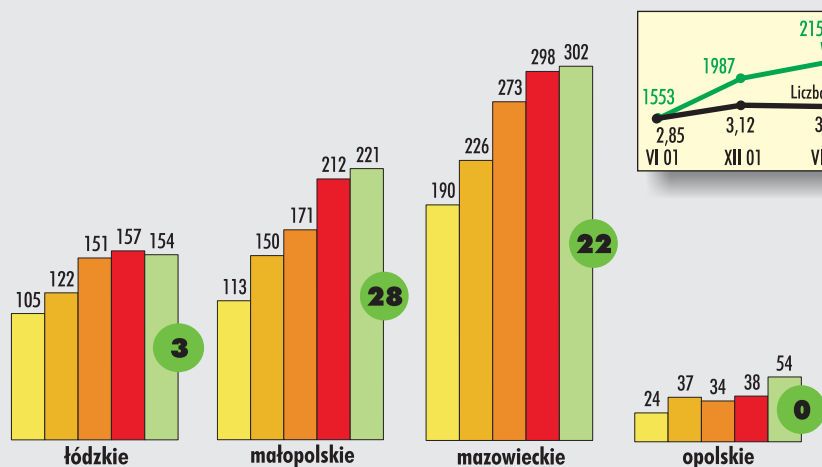
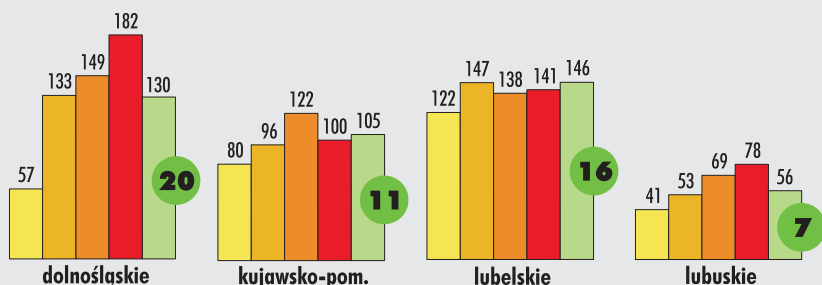


NASZE BEZROBOCIE



Nowa klasyfikacja zawodów i specjalności
 214801 inż. geodeta – fotogrametria i teledetekcja
 214802 inż. geodeta – geodezja górnicza
 214803 inż. geodeta – geodezja inżynieryjno-przemysłowa
 214804 inż. geodeta – geodezja urządzeń terenów rolnych i leśnych
 214805 inż. geodeta – geodezyjne pomiary podstawowe i satelitarne

214806 inż. geodeta – geomatyka
 214807 inż. geodeta – kataster i gospodarka nieruchomościami
 214808 kartograf
 214890 pozostali inż. geodeci i kartografowie
 311104 technik geodeta
 311790 rysownik geodezyjny
 311804 rysownik kartograficzny

Według najnowszych danych z wojewódzkich urzędów pracy w pierwszym półroczu 2003 r. bezrobocie wśród geodetów i kartografów zmniejszyło się po raz pierwszy od czasu, kiedy to w 2001 r. podjęliśmy

ten temat na łamach **GEODETY**. 30 czerwca br. w całej Polsce zarejestrowanych

było 2,3 tys. bezrobotnych, co oznacza spadek o 4% w stosunku do danych z końca ubiegłego roku. Najwięcej bezrobotnych (aż 79%) jest tradycyjnie wśród osób z wykształceniem średnim. Optymizmem napawa też większa niż jeszcze pół roku temu liczba ofert pracy w „pośredniakach”. Miejmy nadzieję, że te korzystne trendy będą się utrzymywały w kolejnych miesiącach.

Opracowanie redakcji

Opracowanie sporządzono na podstawie danych zgodnych z obowiązującą od 1 stycznia br. nową klasyfikacją zawodów i specjalności. Włączenie dotychczasowej kategorii „technik górnik – miernictwo górnicze” do szerszej grupy „pozostali technicy górnictwa, metalurgii i pokrewni” powoduje, że nie ma możliwości wyodrębnienia liczby samych techników miernictwa górniczego. W związku z tym już od bieżącego zestawienia nie uwzględniamy ich w przedstawianych danych, co w niewielkim stopniu „poprawia” statystykę (w poprzednich zestawieniach było ich w sumie ok. 20). Warto też zwrócić uwagę na pojawienie się nowej kategorii „inżynier geodeta – geomatyka” (6 bezrobotnych) oraz połączenie w kategorii „kartograf” inżynierów geodetów i geografów o tej właśnie specjalności (104 bezrobotnych). W przypadku inżynierów geodetów „geodezję inżynieryjną” zastąpiono „geodezją inżynieryjno-przemysłową”, „geodezyjne pomiary podstawowe” rozszerzono o „i satelitarne”, a zamiast „geodezji miejskiej” jest „kataster i gospodarka nieruchomościami”.