


Procedury inwestycyjno-budowlane. Podstawy BIM

Witold Andrzej Werner, Zbigniew Kacprzyk; publikacja w kompleksowy sposób przybliży obecnym i przyszłemu inwestorom oraz projektantom prawne i praktyczne meandry prowadzenia procesu inwestycyjno-budowlanego; 242 strony, Wydawnictwo Polcen, Warszawa 2019

● 364..... 70,00 zł



Portret Politechniki Warszawskiej 2015

Autor zdjęć: Stanisław Nazalewicz, tekst: Maciej Chmielewski; dwujęzyczny (polsko-angielski) album fotograficzny zawiera ponad 100 zdjęć gmachów tej szacowanej uczelni, 148 stron, wyd. GEODETA, Warszawa 2015

● 221..... 68,25 zł



Pomiary sytuacyjne w praktyce inżynierskiej

Maria Mrówczyńska, Artur Plichta, Ireneusz Wyczałek; publikacja zawiera opis technik pomiarów liniowych i kątowych wraz z ich aspektami technologicznymi i dokładnościowymi; 110 stron, Wydawnictwo Politechniki Poznańskiej, Poznań 2019

● 363..... 54,00 zł



Poczet Profesorów

Jerzy Przywara i Zbigniew Leszczewicz (wywiady), Stanisław Nazalewicz (portrety), Katarzyna Pakuła-Kwiecińska (redakcja); jubileuszowy album z okazji 95-lecia Wydziału Geodezji i Kartografii Politechniki Warszawskiej prezentujący w bogato ilustrowanych wywiadach 14 sylwetek profesorów; 212 stron, wyd. GEODETA, Warszawa 2016


● 245..... 75,00 zł



Drony - Wprowadzenie. Technologie. Zastosowania

Sarah E. Krepis; kompendium wiedzy o bezzatłowych statkach powietrznych skierowane do osób zainteresowanych wykorzystaniem tej technologii w praktyce zarówno w zastosowaniach wojskowych, jak i cywilnych; 234 strony, Wydawnictwo Naukowe PWN, Warszawa 2019

● 362..... 49,00 zł



Wieloaspektowa analiza konfliktów przestrzennych

Iwona Cieślak; publikacja wskazuje, jak przeszukiwać przestrzeń w celu rozpoznania tych jej fragmentów, które z większym prawdopodobieństwem mogą stać się przedmiotem sporów między użytkownikami tej przestrzeni; 174 strony, Wydawnictwo UWM, Olsztyn 2018

● 349..... 47,00 zł



Gospodarka przestrzenna miast i aglomeracji

Waldemar W. Budner; autor monografii przeprowadził szerokie rozważania na temat gospodarki przestrzennej i planowania przestrzennego w Polsce, szczególnie w kontekście roli, jaką odgrywają w rozwoju miast i większych układów miejskich; 290 stron, Wydawnictwo Uniwersytetu Ekonomicznego w Poznaniu, Poznań 2019

● 356..... 34,00 zł



Systemy Informacji Przestrzennej z QGIS. Część I i II

Robert Szczepanek; publikacja obejmuje podstawy obsługi QGIS 2.14 LTR, a także teorię; nowe wydanie uzupełniono o trzy tematy: tworzenie portali mapowych, wykorzystanie danych satelitarnych, bazy danych przestrzennych; 169 stron, Wydawnictwo Politechniki Krakowskiej, Kraków 2017

● 314..... 34,00 zł



Wstęp do geoinformacji z ArcGIS

Iwona Jażdżewska, Łukasz Lechowski; opracowanie obejmuje podstawowe informacje niezbędne do lepszego zrozumienia idei geoinformacji oraz treści ułatwiające przystąpienie do pracy z oprogramowaniem GIS; 172 strony, Wydawnictwo Uniwersytetu Łódzkiego, Łódź 2018

● 353..... 48,00 zł




Zastosowanie technologii naziemnego skaningu laserowego w wybranych zagadnieniach geodezji inżynierskiej

Janina Zaczek-Peplinska, Michał Strach (red.); monografia prezentuje stan wiedzy i doświadczenia autorów w zakresie stosowania technologii naziemnego skaningu laserowego w szeroko pojętej geodezji inżynierskiej na wybranych przykładach; 124 strony, OWPW, Warszawa 2017

● 293..... 35,00 zł



BESTSELLER MIESIĄCA



1. Czerwowym liderem sprzedaży w Księgarni Geoforum.pl została ponownie publikacja „Pomiary sytuacyjne w praktyce inżynierskiej” M. Mrówczyńskiej, A. Plichty i I. Wyczałka (Wyd. Politechniki Poznańskiej, Poznań 2019) zawierająca opis technik pomiarów liniowych i kątowych z ich aspektami technologicznymi i dokładnościowymi.



2. „Procedury inwestycyjno-budowlane. Podstawy BIM” Witolda A. Wernera i Zbigniewa Kacprzyka (Wydawnictwo Polcen, Warszawa 2019).



3. „Problematyka geodezyjno-prawna...” K. Sobolewskiej-Mikulskiej i A. Cienciąg (OWPW, Warszawa 2017).