

Podstawy analiz wielokryterialnych w systemach informacji geograficznej

Jacek Malczewski i Joanna Jaroszewicz; autorzy omawiają metody i narzędzia służące wspomaganemu podejmowaniu decyzji przestrzennych przy współuczestnictwie wielu decydentów; 254 strony, OWPW, Warszawa 2018

● 338..... 45,00 zł



Portret Politechniki Warszawskiej 2015

Autor zdjęć: Stanisław Nazalewicz, tekst: Maciej Chmielewski; dwujęzyczny (polsko-angielski) album fotograficzny zawiera ponad 100 zdjęć gmachów tej szacownej uczelni, 148 stron, wyd. GEODETA, Warszawa 2015

● 221..... 68,25 zł



Projektowanie i eksploatacja dróg szynowych z wykorzystaniem mobilnych pomiarów satelitarnych

Piotr Chrostowski, Władysław Koc, Cezary Specht; autorzy przedstawili bogatą analizę dokładności mobilnych pomiarów satelitarnych, a także metodykę projektowania i modelowania układów torowych z wykorzystaniem wyników pomiarów satelitarnych; 249 stron, Wydawnictwo PG, Gdańsk 2018

● 337..... 69,00 zł



Poczet Profesorów

Jerzy Przywara i Zbigniew Leszczewicz (wywiady), Stanisław Nazalewicz (portrety), Katarzyna Pakuła-Kwiecińska (redakcja); jubileuszowy album z okazji 95-lecia Wydziału Geodezji i Kartografii Politechniki Warszawskiej prezentujący w bogato ilustrowanych wywiadach 14 sylwetek profesorów; 212 stron, wyd. GEODETA, Warszawa 2016

● 245..... 75,00 zł



Administracyjnoprawne ograniczenia własności nieruchomości

Łukasz Kamiński; monografia jest próbą przekrojowego ujęcia ograniczeń prawa własności ustanawianych w celu zabezpieczenia interesu publicznego, równocześnie wskazuje środki ochrony tego prawa; 210 stron, Wydawnictwo Uł, Łódź 2018

● 336..... 49,00 zł



Systemy Informacji Przestrzennej z QGIS część I i II

Robert Szczepanek; publikacja obejmuje podstawy obsługi QGIS 2.14 LTR, a także teorię; nowe wydanie uzupełniono o trzy tematy: tworzenie portali mapowych, wykorzystanie danych satelitarnych, bazy danych przestrzennych; 169 stron, Wydawnictwo Politechniki Krakowskiej, Kraków 2017

● 314..... 34,00 zł



Dobre praktyki udziału gmin i powiatów w tworzeniu infrastruktury danych przestrzennych w Polsce

Waldemar Izdebski; wydanie III rozszerzone publikacji prezentującej podstawy prawne i opis najlepszych rozwiązań do prowadzenia rejestrów publicznych zawierających dane przestrzenne; 262 strony, Geo-System Sp. z o.o., Warszawa 2018

● 332..... 40,00 zł



QGIS. Tworzenie i analiza map

Bartłomiej Iwańczak; autor omawia możliwości QGIS - darmowego, intuicyjnego oprogramowania do pracy z danymi przestrzennymi; publikacja zawiera ponad 300 ilustracji ułatwiających czytelnikowi zapoznanie się z możliwościami aplikacji; 416 stron, Wydawnictwo Helion, Gliwice 2016


● 273..... 69,00 zł



Prawo geodezyjne i kartograficzne. Komentarz

Red. nauk.: J. Lang, J. Maćkowiak, T. Myśliński, E. Stefańska; drugie, uaktualnione wydanie publikacji, w której omówiono zagadnienia ujęte w ustawie PgiK oraz zaprezentowano poglądy doktryny i orzecznictwa dotyczące tej problematyki; 660 stron, Wyd. Wolters Kluwer, Warszawa 2018

● 324..... ~~189,00 zł~~ 165,00 zł




Zastosowanie technologii naziemnego skaningu laserowego w wybranych zagadnieniach geodezji inżynierskiej

Janina Zaczek-Peplinska, Michał Strach (red.); monografia prezentuje stan wiedzy i doświadczenia autorów w zakresie stosowania technologii naziemnego skaningu laserowego w szeroko pojętej geodezji inżynierskiej na wybranych przykładach; 124 strony, OWPW, Warszawa 2017


● 293..... 35,00 zł



BESTSELLER MIESIĄCA



1. Liderem sprzedaży w Księgarni Geoforum.pl - już po raz szósty w tym roku - była w październiku „Problematyka geodezyjno-prawna w procesie ustalania stanu prawnego nieruchomości w Polsce” K. Sobolewskiej-Mikulskiej i A. Cieniasty (OWPW, Warszawa 2017). Atuty książki to: syntetyczne i usystematyzowane ujęcie tematu, aktualność i niewysoka cena.



2. „Geodezja w praktyce” Patryka Kruszewskiego (Wydawnictwo KaBe, Krosno 2018).



3. „Geodezyjne aspekty rozgraniczeń i podziałów nieruchomości” Anity Kwartnik-Pruc i Pawła Hanusa (Wydawnictwo AGH, Kraków 2014).