

Wykonawca kontroli modeli 3D wybrany

GUGiK rozstrzygnął przetarg na wykonanie kontroli produktów 3D przekazanych przez wykonawców zamówienia pn. „Budowa modeli 3D budynków”. Zamówienie polega w szczególności na przeprowadzaniu weryfikacji ilościowej (m.in. sprawdzeniu liczby plików CityGML oraz produktów 3D przekazanych przez wykonawcę) oraz jakościowej (m.in. kontroli zgodności plików CityGML ze schematem XSD standardu CityGML 2.0) produktów 3D oraz dostarczeniu raportów kontroli. W postępowaniu wpłynęły trzy oferty.



Przypomnijmy, że w przetargu na budowę modeli 3D budynków rozstrzygnięte zostały dwie z pierwotnych trzech części [więcej w GEODECIE 11/2017]. W nowym postępowaniu (ogłoszonym w październiku br.) nierozstrzygnięte zadanie zostało podzielone na dwie kolejne części:



- nr 4 – dotyczy opracowania 2,25 mln modeli 3D budynków dla województw pomorskiego, zachodniopomorskiego, lubuskiego i dolnośląskiego,

Kontrola opracowania modeli 3D budynków [w mln zł] rozstrzygnięcie

TMCE Kraków, 19E Wrocław
 3,27

OPEGIEKA Elbląg
 3,41


OPGK Gdańsk, WPG Warszawa
 4,18
 budżet zamawiającego
 4,47

 wartość wybranej oferty
 wartość pozostałych ofert

• nr 5 – obejmuje wykonanie 2,7 mln modeli dla woj. wielkopolskiego i łódzkiego. W tym przetargu odbyło się już otwarcie ofert. Wpłynęły w nim cztery propozycje.


DC

Opracowanie modeli 3D budynków [w mln zł] Zestawienie złożonych ofert

część 4
 Gispro Szczecin, ProGea 4D Kraków
 4,72

Fotokart Szczecin, GTA GeoService z Niemiec
 6,13

budżet zamawiającego
 4,48

część 5
 Geomar Szczecin, M.O.S.S. z Niemiec
 4,46

Geoxy Kraków, CYIENT z Wielkiej Brytanii
 10,04

budżet zamawiającego
 5,33

Warmińsko-mazurskie projekty dla geodezji

Przedsięwzięcia z zakresu geodezji i kartografii odniosły spory sukces w konkursie na e-usługi warmińsko-mazurskiego RPO. Na unijne wsparcie może liczyć 14 takich projektów o łącznej wartości 92 mln zł. Największe z nich to:

- „Cyfrowy Olsztyn”, 29,10 mln zł (zadania geodezyjne stanowią tylko część planowanych prac);
- „e-mapa2- rozwój e-usług publicznych powiatu olsztyńskiego”, 8,21 mln zł;
- „Geodezja 2017-2020 – Powiat Iławski”, 7,86 mln zł;
- „Projekt zintegrowanej informacji geodezyjno-kartograficznej Powiatu Giżyckiego”, 6,11 mln zł;
- „Projekt zintegrowanej informacji geodezyjno-kartograficznej powiatu elbląskiego”, 6,00 mln zł;
- „Projekt zintegrowanej informacji geodezyjno-kartograficznej Powiatu Kętrzyńskiego”, 5,52 mln zł.

JK

Prezes OPEGIEKA z odznaką za zasługi

Podczas uroczystego otwarcia I Warmińsko-Mazurskiego Kongresu Przemysłu w Olsztynie (16 listopada) prezes OPEGIEKA Elbląg **Florian Romanowski** (na fot. w środku) otrzymał z rąk marszałka województwa honorową odznakę „Za zasługi dla województwa warmińsko-mazurskiego”. Stanowi ona – jak czytamy w uchwale sejmiku – „wyróżnienie za szczególne zasługi położone dla rozwoju

województwa warmińsko-mazurskiego, wykraczające poza podstawowe obowiązki zawodowe oraz dokonania przynoszące wymierne korzyści dla mieszkańców regionu”. Florian Romanowski urodził się 11 lutego 1951 roku. Jest absolwentem Wydziału Geodezji i Urządzeń Rolnych Akademii Rolniczo-Technicznej w Olsztynie (1968-1973). W latach 1975-1989 był zatrudniony w OPGK Gdańsk,

początkowo na stanowisku kierownika pracowni polowej, a następnie jako kierownik Zakładu Terenowego w Elblągu. W latach 80. pracował także na kontraktach w Iraku. Od 1989 r. prezes zarządu spółki OPEGIEKA Elbląg. Odznaczony m.in. Złotym Krzyżem Zasługi (2003 r.) oraz Krzyżem Kawalerskim Orderu Odrodzenia Polski (2012 r.).

DC



Fot. UNIAWIM