

Wypis w kilka minut

Od lipca w portalu mapowym starostwa w Mińsku Mazowieckim można automatycznie zamawiać przez internet wypisy z rejestru gruntów w technologii iGeoMap/ePODGIK firmy Geo-System. Z funkcji tej mogą korzystać właściciele i współwłaściciele działek. To pierwsza tego typu usługa w kraju.

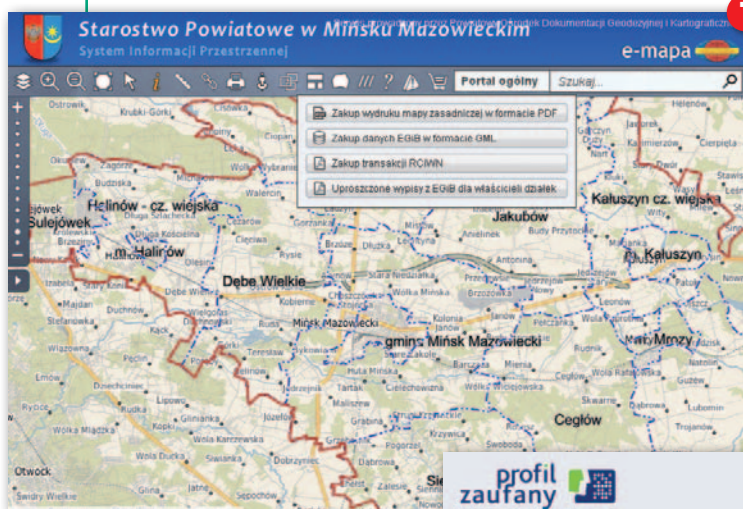
Potwierdzenie tożsamości zamawiającego następuje przez logowanie do profilu zaufanego, a należna opłata jest wnoszona za pomocą płatności internetowej.

możliwe jest jedynie złożenie wniosku przez internet (z wykorzystaniem podpisu kwalifikowanego lub profilu zaufanego), który następnie jest już rozpatrywany tradycyjnie.

W ramach usługi Geo-Systemu wydawane są tzw. wypisy uproszczone określone w *Prawie geodezyjnym i kartograficznym* w tabeli 11 pkt 13.

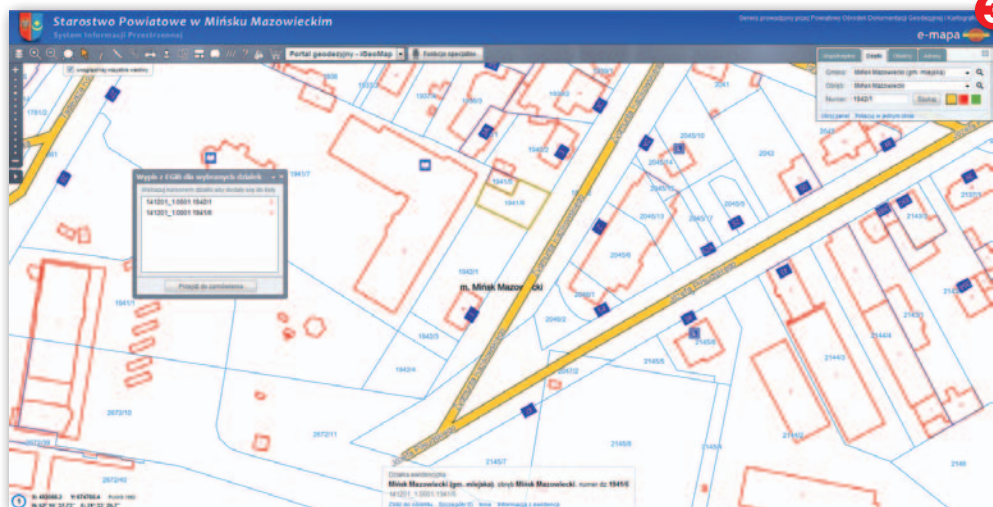
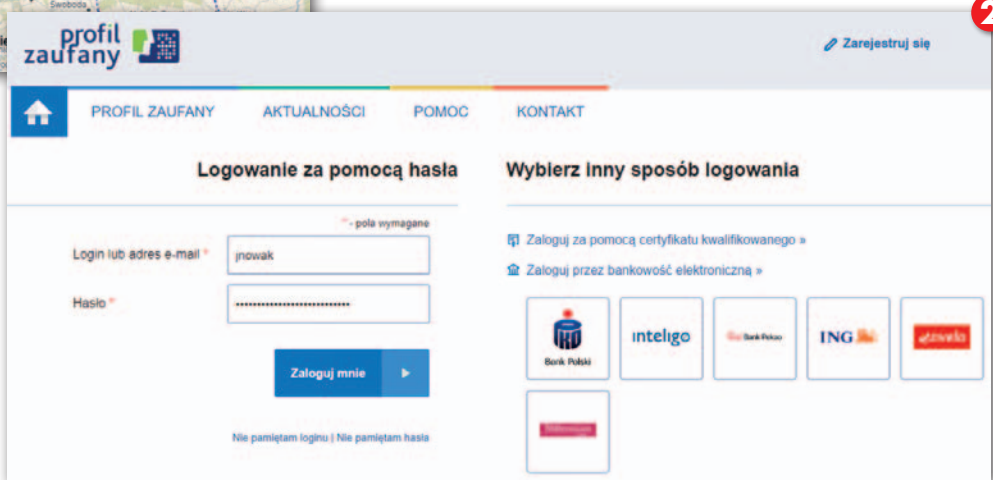
dialogowe umożliwiające wybór działek (przez wskazanie ich myszą na mapie lub z wykorzystaniem mechanizmów wyszukiwania), dla których chcemy dostać wypis (rys. 3). W przypadku gdy nie jesteśmy właścicielem (współwłaścicielem) danej działki, dostajemy komunikat o braku stosownych upoważnień.

Po zgromadzeniu na liście wszystkich interesujących nas działek klikamy przycisk „Przejdź do zamówienia”. Otrzymujemy kwotę, którą będziemy musieli zapłacić, oraz uzupełniamy dane niezbędne do wykonania zamówienia (rys. 4). Bardzo ważne jest podanie właściwego adresu e-mail, gdyż na ten adres zostaną przesłane informacje o wypisach. Podsumowanie zamówienia (rys. 5) pojawia się po naciśnięciu „Prześlij”. Następ-



Zakup wypisów rozpoczynamy od wejścia na portal mapowy starostwa (minski.e-mapa.net). W menu głównym aplikacji (rys. 1) wybieramy ikonę koszyka sklepowego, a następnie pozycję „Uprozczone wypisy z EGiB dla właścicieli działek”. Kolejny etap to logowanie do profilu zaufanego (rys. 2) w celu potwierdzenia tożsamości. Po poprawnej autoryzacji jesteśmy przekierowywani na stronę portalu mapowego. Tam pojawia się okno

Po jej zaksięgowaniu i automatycznym zarejestrowaniu wniosku w starostwie powiatowym generowany jest wypis oraz wysyłana wiadomość na adres e-mail wnioskodawcy. Cały proces trwa nie dłużej niż kilka minut i znacznie różni się od usługi „Wydanie wypisu i wyrys z ewidencji gruntów i budynków” dostępnej poprzez platformę ePUAP. Za pomocą ePUAP-u



nie klikamy „Opłać” i przechodzimy na stronę operatora płatności internetowych, gdzie wykonujemy transakcję.

Po potwierdzeniu wpływu środków przez serwis płatności internetowych nowe zamówienie jest automatycznie rejestrowane w starostwie w Mińsku Mazowieckim, a następnie – też automatycznie – przygotowywane są zamówione wypisy.

4

 **spmisk-płatności.igeomap.pl**

Zakup wypisów z EGIB

Kwota do zapłacenia 21.60 zł

Zamawiający * Jan Nowak
Imię i nazwisko/nazwa firmy

Adres * Porannej Rosy 1

Kod pocztowy * 05-300

Poczta * Mińsk Mazowiecki

NIP

E-mail * jnowak@poczta.pl

* - pole obowiązkowe

Uwagi do strony Copyright (C) 2014 GEO-SYSTEM

5

 **spmisk-płatności.igeomap.pl**

Zakup wypisów z EGIB

Zamawiający: Jan Nowak
Porannej Rosy 1
05-300, Mińsk Mazowiecki

Kwota: 21.60 zł

Aby wnieść opłatę za zamówione dane kliknij przycisk Oplac. Zostaniesz przekierowany do systemu payu.pl. Zlecenie zostanie poprawnie opłacone tylko pod warunkiem przejścia całego procesu w systemie.

Uwaga!
Jeśli nie posiadają Państwo konta w żadnym z dostępnych na liście banków, prosimy skorzystać z opcji **Przelew bankowy**, dostępnej w drugim wierszu w piątej kolumnie tak jak to przedstawiono na rysunku obok.



Przypominamy jednocześnie, że dla każdego zlecenia generowany jest unikalny numer konta, w związku z czym przelew bankowy należy pobierać oddzielnie do każdego zgłoszenia.

W rezultacie otrzymujemy wiadomość e-mail (rys. 6) z informacją o zakupionych wypisach i możliwości ich pobrania. Jeżeli podczas zamówienia wybraliśmy tylko jeden wypis, będzie on dostępny po kliknięciu w link „Pobierz zamówione wypisy”. W przypadku

większej ich liczby pod linkiem znajdziemy archiwum ZIP zawierające zamówione wypisy w formacie PDF. Przykładowy wypis uproszczony z rejestru gruntów zamówiony w SP w Mińsku Mazowieckim przedstawiono na rys. 7.

Geo-System Sp. z o.o.

6

Informacja dotycząca zakupu wypisów z rejestru gruntów.

Parametry zlecenia:

ID zamówienia	3
Oznaczenie kancelaryjne	G.6621.9998.2017
Data zgłoszenia	2017-07-19 15:04:31
Opłata	31.20 zł
Zamawiający	Radosław Pawłowski
Adres	Kubickego 9/5

Zamówienie zostało opłacone i poprawnie zrealizowane. Aby pobrać wypisy należy kliknąć w poniższy link:

--
PODGiK Mińsk Mazowiecki

7

Zatwierdzone przez: epodgik.pl <sekretariat@powiatminski.pl>, Powiat Miński. Certyfikat wydany przez: Sigillum PCCE - CA. Panel Podpis

Podpisy

Zatwierdzone przez: epodgik.pl <sekretariat@powiatminski.pl>

Zmiany nie są dopuszczone
Ważny zatwierdzony dokument:
Dokument nie został zmieniony od ostatniego zatwierdzenia
Tożsamość podpisującego jest prawidłowa
Czas złożenia podpisu został pobrany z zegara na komputerze osoby składającej podpis.
Podpis obsługuje LTV

Szczegóły podpisu
Powód: Wniosek o wypis z ewidencji gruntów i budynków
Położenie: Starostwo Powiatowe w Mińsku Mazowieckim
Szczegóły zatwierdzenia...
Ostatnio sprawdzone: 2017.07.27 13:55:28 +0200'
Pole: Signature1 na stronie 1

Województwo: **mazowieckie**
Powiat: **miński**

Jednostka ewidencyjna: **141201_1, MIŃSK MAZOWIECKI**
Obręb: **Nr 0001, MIŃSK MAZOWIECKI**

Wypis uproszczony z rejestru gruntów

Nr jednostki rejestrowej **G. 4343** **KW 42306**
Pozycja kartoteki budynków: **141201_1.0001.G4343**

właściciel **MIASTO MIŃSK MAZOWIECKI** Udział : 1/1
Siedz : 05-300 MIŃSK MAZOWIECKI, ul. KONSTYTUCJI 3-GO MAJA

Arkusze mapy	Numer działki	Bliższe określenie położenia	Opisy użytków	Ozn. uz. i kont. klasyf.	Powierzchnia		Nr księgi wieczystej
					użytków w ha	działki w ha	
273.224.05 31	1941/6	TADEUSZA KOŚCIUSZKI	Tereny mieszkaniowe	B	0.0290	0.0290	42306
Razem :					0.0290	0.0290	

Id dz: 141201_1.0001.1941/6
Rejon statystyczny: 750790.

Słownie: **dwieście dziewięćdziesiąt m. kw.**
Sporządzono według stanu z dnia : 25.07.2017
Sporządzono automatycznie dla wniosku G.6621.9999.2017

Dokument elektroniczny
Pobieranie autentyczności dokumentu można dokonać na stronie
weryfikacjiwypisu.epodgik.pl
podając numer wniosku

Dokument podpisany elektronicznie
2017.07.26 13:54:15 CEST

Strona 1/1