

Poczet Profesorów

Jerzy Przywara i Zbigniew Leszczewicz (wywiady), Stanisław Nazalewicz (portrety), Katarzyna Pakuła-Kwiecińska (redakcja); jubileuszowy album z okazji 95-lecia Wydziału Geodezji i Kartografii PW prezentujący 14 sylwetek profesorów w bogato ilustrowanych wywiadach; 212 stron, wyd. GEODETA, Warszawa 2016


● 245 75,00 zł



Geodezyjne pomiary szczegółowe

Edward Osada; jest to wznowienie II wydania podręcznika zawierającego szczegółową charakterystykę metod i technologii wykonywania geodezyjnych pomiarów: terenowych, fotogrametrycznych oraz kartometrycznych zgodnie z obowiązującymi przepisami; 948 stron, wyd. Uxlan, Wrocław 2014

● 169 99,00 zł



Wycena nieruchomości leśnych

Andrzej Nowak; opracowanie prezentuje i rozstrzyga główne problemy, z jakimi ma do czynienia rzeczoznawca majątkowy w procesie wyceny nieruchomości gruntowych przeznaczonych na cele leśne oraz lasów o innym przeznaczeniu; 154 strony, Educaterra Sp. z o.o., Olsztyn 2016

● 248 65,00 zł



Przepis na geodezję przyjazną gospodarce

Bogdan Grzechnik; doskonały przewodnik dla wszystkich zajmujących się geodezją gospodarczą; autor na konkretnych przykładach omawia wiele problemów z tego zakresu i wskazuje praktyczne rozwiązania; 232 strony; wyd. GEODETA, Warszawa 2015

● 224 ~~45,00 zł~~ 35,00 zł



Zasady sporządzania operatów szacunkowych. Przykłady dla kandydatów na rzeczoznawców majątkowych

Andrzej Nowak; publikacja zawiera zbiór operatów szacunkowych sporządzonych przez doświadczonych rzeczoznawców realizujących praktyki zawodowe z zakresu szacowania nieruchomości; 386 stron, Educaterra Sp. z o.o., Olsztyn 2016

● 247 89,00 zł



Portret Politechniki Warszawskiej 2015

Autor zdjęć: Stanisław Nazalewicz, tekst: Maciej Chmielewski; dwujęzyczny (polsko-angielski) album fotograficzny zawiera ponad 100 zdjęć gmachów tej szacownej uczelni, 148 stron, wyd. GEODETA, Warszawa 2015

● 221 68,25 zł



Zasady określania wartości nieruchomości metodyczne i prawne

Andrzej Hopfer, Lech Kotlewski, Ryszard Cymerman; w książce poruszono m.in. zagadnienia dotyczące: sposobów określania wartości, operatu szacunkowego, celów szacowania, uprawnień do szacowania nieruchomości; 231 stron, Educaterra Sp. z o.o., Olsztyn 2016

● 246 75,00 zł



Geodezyjne aspekty rozgraniczeń i podziałów...

Anita Kwartnik-Pruc, Paweł Hanus; kompendium wiedzy teoretycznej i praktycznej z zakresu rozgraniczeń i podziałów nieruchomości adresowane do geodetów, pracowników organów administracji i innych osób związanych z tematyką nieruchomości; 136 stron, Wyd. AGH, Kraków 2014


● 205 25,00 zł



Geodezyjne układy odniesienia

Edward Osada; treści podręcznika wydanego w serii „Geodezja i geoinformatyka” są geodezyjne geometryczne i fizyczne układy odniesienia, osnowy geodezyjne, rachunek wyrównawczy i metody eksploracji danych; 900 stron, wyd. Uxlan, Wrocław 2016

● 236 99,00 zł



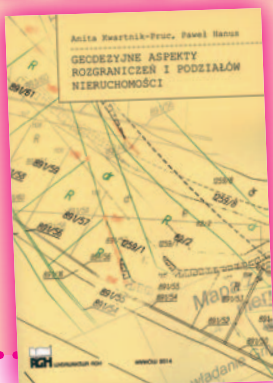
Mapy do celów prawnych, podziały, scalanie i rozgraniczanie nieruchomości oraz dokumentacja dla dróg i kolei

Bogdan Grzechnik, Zenon Marzec; wydanie IV (zmienione i poprawione) cenionej przez geodetów publikacji; zawiera przemyślenia autorów zdobyte w czasie ich wieloletniej praktyki, a także komplet wzorów dokumentów związanych z nowymi przepisami; 308 stron, GEOGRUNT Bogdan Grzechnik, Warszawa 2014

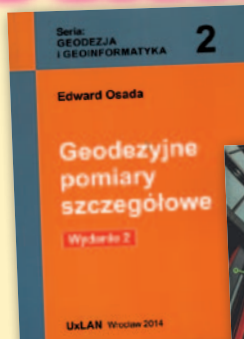
● 180 ~~120,00 zł~~ 99,00 zł



BESTSELLER MIESIĄCA



1. Od swojego debiutu w Księgarni Geoforum.pl w lipcu ub.r. już po raz ósmy liderem sprzedaży jest Książka Roku 2015 „Geodezyjne aspekty rozgraniczeń i podziałów nieruchomości” Anity Kwartnik-Pruc i Pawła Hanusa (Wyd. AGH, Kraków 2014) – kompendium wiedzy teoretycznej i praktycznej z zakresu ujętego w tytule publikacji



2. „Geodezyjne pomiary szczegółowe” – wznowienie II wydania publikacji prof. Edwarda Osady (wyd. Uxlan, Wrocław 2014)



3. „Zasady sporządzania operatów szacunkowych...” – Andrzeja Nowaka (Educaterra Sp. z o.o., Olsztyn 2016)