

Podstawy geomatyki

Podręcznik autorstwa wykładawców AGH; jego treść odpowiada ramowemu programom przedmiotów realizowanych na specjalizacji geomatyka uruchomionej na studiach II stopnia (magisterskich) na kierunku geodezja i kartografia tej uczelni; 340 stron, Wydawnictwa AGH, Kraków 2011

● 00-966..... 40,01 zł



Badania ekologiczno-gleboznawcze

Renata Bednarek, Helena Dziadowiec, Urszula Pokojska, Zbigniew Prusinkiewicz; autorzy rozpatrują glebę pod względem różnorodnych funkcji w ekosystemach, łącząc teorię z praktyką badań terenowych i laboratoryjnych; książka zawiera liczne fotografie i ilustracje; 344 strony; Wydawnictwo Naukowe PWN, Warszawa 2011

● 00-961 54,90 zł



Geodezja katastralna. Procedury geodezyjne i prawne. Przykłady operatów

Ryszard Malina, Marian Kowalczyk; II wydanie publikacji, w której omówiono wybrane zagadnienia z zakresu stanów prawnych nieruchomości i zasad ich regulacji; zawiera przykłady operatów technicznych w wybranych procedurach geodezyjno-prawnych; 728 stron, Wydawnictwo Gall, Katowice 2011

● 00-965..... 138 zł



Wywłaszczenie nieruchomości i ich zwrot

Tadeusz Woś; IV wydanie publikacji uwzględniające nowy stan prawny oraz bogate (publikowane i niepublikowane) orzecznictwo sądowe z tego zakresu; zawiera monograficzne omówienie problematyki wywłaszczenia nieruchomości i ich zwrotu; 496 stron, LexisNexis, Warszawa 2010

● 00-890..... 124,95 zł



Granice nieruchomości i sposoby ich ustalania

Dariusz Felcenloben; pierwsze wydanie książki nt. zasad wznawiania i ustalania granic nieruchomości omawiającej etapy postępowania administracyjnego, przebieg rozprawy granicznej oraz dawne procesy graniczne; publikacja zawiera wzory pism i orzeczeń (także na dołączonej płycie CD); 504 strony; LexisNexis; Warszawa 2011

● 00-964..... 139 zł



Geoinformacja

Dariusz Felcenloben; publikacja o tym, jak opisać świat za pomocą modeli pojęciowych, jak klasyfikować obiekty przestrzenne, jakie problemy wiążą się z przetwarzaniem danych z wykorzystaniem systemów GIS; 288 stron; Wydawnictwo Gall; Katowice 2011


● 00-957 93,45 zł



Ustawa o gospodarce nieruchomościami. Komentarz

Gerard Bieniek (red.) i in.; czwarte wydanie publikacji omawiającej przepisy ustawy o gospodarce nieruchomościami oraz wydane na jej podstawie rozporządzenia wykonawcze; autorzy przedstawiają wiele problemów natury praktycznej i prawnej w stosowaniu ustawy; 922 strony, LexisNexis, Warszawa 2010

● 00-951 240,45 zł



Podstawy geodezji

Sabina Tyszkowicz; publikacja zawiera elementarną wiedzę potrzebną każdemu geodecie na temat: teorii błędów, pomiarów geodezyjnych i wizualizacji ich wyników, pomiarów sytuacyjnych i rzeźby terenu, obliczeń geodezyjnych na płaszczyźnie, planimetrii i GIS; 148 stron; Oficyna Wydawnicza Politechniki Warszawskiej; Warszawa 2011

● 00-963..... 25 zł



Regulowanie stanu prawnego nieruchomości pod drogi

Mirostaw Gdesz, Anna Trembecka; książka nt. nabywania nieruchomości pod drogi, cywilnoprawnych trybów regulowania stanu prawnego dróg, zwrotów wywłaszczonych nieruchomości, opłat adiacenckich oraz planistycznych; 280 stron, Wydawnictwo Gall, Katowice 2011


● 00-962..... 113 zł



Podział nieruchomości

Magdalena Durzyńska; autorka omawia sposoby i tryby podziału nieruchomości gruntowej; szczegółowo opisuje procedurę podziału nieruchomości prowadzoną przez organy administracji na podstawie przepisów ustawy o gospodarce nieruchomościami; 456 stron, LexisNexis, Warszawa 2011


● 00-959..... 119 zł



Geodezja

Wiesław Kosiński; podręcznik dotyczący pomiarów geodezyjnych i geomatyki przedstawia zarówno stosowane od dawna, jak i nowoczesne rozwiązania sprzętowe i informatyczne; do książki dołączono płytę CD z programem C-Geo i kod do aplikacji GEO-MAP; 500 stron, Wydawnictwo Naukowe PWN, Warszawa 2010


● 00-950..... 57,65 zł



Vademecum prawne geodety 2010

Adrianna Sikora; V wydanie publikacji zawierającej komplet zaktualizowanych uregulowań prawnych niezbędnych do wykonywania zawodu geodety; I część to wykaz tematyczny przepisów prawnych, a II - obszerny zbiór ustaw i rozporządzeń; 1034 strony, Wydawnictwo Gall, Katowice 2010

● 00-940..... 130,20 zł



Wartość krajobrazu. Rozwój przestrzeni obszarów wiejskich

Adrianna Kupidura, Michał Łuczewski, Przemysław Kupidura; tematyka obejmuje m.in. scalenie gruntów i GIS w kontekście kształtowania krajobrazu; książka skierowana do studentów, pracowników starostw i WBGiR; 170 stron, Wydawnictwo Naukowe PWN, Warszawa 2011

● 00-960..... 34,90 zł



Metadane geoinformacyjne w INSPIRE i SDI

Leszek Litwin, Maciej Rossa; kompendium wiedzy na temat metadanych - ich roli w INSPIRE, wymaganych normach (ISO) i standardach (OGC); jest to jednocześnie praktyczny podręcznik do tworzenia i publikowania metadanych geoinformacyjnych; dołączono płytę CD z edytorem metadanych Medard; 216 stron, Wydawnictwo AproposGEO, Gliwice 2010

● 00-850..... 46,10 zł

