

Drony. Wprowadzenie

Ty Audronis (tłum. Ireneusz Jakóbiak); przewodnik dla przyszłych pilotów multikopterów, w którym znajdziemy odpowiedzi na pytania, jak zmontować drona, jak opanować techniki jego pilotowania, a także jakie są techniki lotu z kamerą oraz jak przygotować nagrany materiał do montażu, 112 stron, wydawnictwo Helion SA, Gliwice 2015

● 201 32,90 zł



Opracowania fotogrametryczne z niskiego pułapu

Michał Kędzierski (red. nauk.), Anna Fryśkowska, Damian Wierzbicki; wybrane aspekty opracowań fotogrametrycznych wykonywanych na podstawie danych pozyskanych z sensorów niemetrycznych zamontowanych na dronach; 116 stron, Wyd. Wojskowej Akademii Technicznej, Warszawa 2014

● 187 25,00 zł



Interaktywna wizualizacja danych

Scott Murray (tłum. Julia Szajkowska); z publikacji czytelnik dowie się, jak przygotować atrakcyjny wykres prezentujący nawet najbardziej skomplikowane dane, jak na posiadany wykres nanieść interaktywne dodatki, jak nakładać dane na mapy, pozna podstawy HTML-a, JavaScript oraz formatu SVG, 248 stron, wyd. Helion SA, Gliwice 2014

● 200 59,00 zł



Mapy do celów prawnych, podziały, scalanie i rozgraniczanie nieruchomości oraz dokumentacja dla dróg i kolei

Bogdan Grzechnik, Zenon Marzec; wydanie IV (zmienione i poprawione) cenionej przez geodetów publikacji; zawiera przemyślenia autorów zdobyte w czasie ich wieloletniej praktyki, a także komplet wzorów dokumentów związanych z nowymi przepisami; 308 stron, GEOGRUNT Bogdan Grzechnik, Warszawa 2014


● 180 120,00 zł



Vademecum prawne geodety 2015

Adrianna Sikora-Fiutak, Olgierd Graca; VIII wydanie publikacji będącej podstawowym źródłem wiedzy geodezyjno-prawnej dla każdego geodety; zawiera kod dostępu do wszystkich aktów prawnych w wersji elektronicznej; 1192 strony, Wydawnictwo Gall, Katowice 2015


● 196 199,00 zł



Zaawansowane metody opracowania obserwacji geodezyjnych z przykładami

Zbigniew Wiśniewski; teorie wybranych metod estymacji w kontekście ich zastosowań do opracowania obserwacji geodezyjnych, wybór metod i sposób ich prezentacji wynikają z doświadczeń autora; 496 stron, Wydawnictwo UWM, Olsztyn 2013

● 179 44,10 zł



Statystyka przestrzenna. Metody analizy struktur przestrzennych

Jadwiga Suchecka (red.); publikacja poświęcona metodom statystycznym umożliwiającym analizę i wizualizację danych geograficznych oraz innych informacji zlokalizowanych przestrzennie, 228 stron; Wydawnictwo C.H. Beck, Warszawa 2015

● 194 54,00 zł



Słownik polsko-angielski i angielsko-polski z zakresu fotogrametrii

Zdzisław Kurczyński; opracowanie skierowane jest do środowiska akademickiego i biznesowego zajmującego się wytwarzaniem produktów fotogrametrycznych oraz grona ich użytkowników; 64 strony, wyd. GEODETA Sp. z o.o., Warszawa 2014


● 174 20,00 zł



Szacowanie nieruchomości. Rzeczoznawstwo majątkowe

Jerzy Dydenko (red.); III wydanie kompendium wiedzy przydatnej nie tylko dla osób ubiegających się o uprawnienia rzeczoznawcy majątkowego, ale także dla wszystkich, którzy stykają się z problematyką nieruchomości; 664 strony, Wydawnictwo Wolters Kluwer, Warszawa 2015

● 189 129,00 zł



Infrastruktura informacji przestrzennej w UML

Zenon Parzyński, Agnieszka Chojka; przestaniem publikacji jest ułatwienie czytania zapisanych w języku UML modeli pojęciowych dotyczących IIP, które pojawiły się w wielu wydawanych ostatnio aktach prawnych oraz w projektach geoinformacyjnych realizowanych na zlecenie administracji; 148 stron; wyd. Geodeta Sp. z o.o., Warszawa 2013

● 157 ~~50,00 zł~~ 35,00 zł



BESTSELLER MIESIĄCA



1. W maju po raz czwarty z rzędu bestsellerem w Księgarni Geoforum.pl zostały „Opracowania fotogrametryczne z niskiego pułapu” M. Kędzierskiego, A. Fryśkowskiej i D. Wierzbickiego (Wyd. WAT, Warszawa 2014) – pierwsza w Polsce książka nt. opracowania danych pozyskanych przez sensory na dronach



2. Debiut w zestawieniu – „Drony. Wprowadzenie” Ty Audronis (wyd. Helion SA, Warszawa 2015)
3. Mapy do celów prawnych, podziały, scalanie i rozgraniczanie nieruchomości...” Bogdana Grzechnika i Zenona Marca (GEOGRUNT, Warszawa 2014) – od stycznia na podium.

