

Oszczędzaj czas!

Kupuj w sklepie wysyłkowym **GEODETY!**



Lustro dalmierze CST

prod. USA

■ bez tyczki

01-031 854,00 zł

■ z tyczką teleskop. (2,60 m)

01-030 1464,00 zł



Minilustro dalmierze CST

(komplet wraz z akcesoriami i pokrowcem)

■ 01-020 707,60 zł

Tuszograf do papieru i kalki

Rotring

■ 07-070 (0,13 mm) ... 99,80 zł

■ 07-071 (0,18 mm) ... 112,28 zł

■ 07-072 (0,25 mm) ... 92,40 zł

■ 07-073 (0,35 mm) ... 80,98 zł

■ 07-074 (0,50 mm) ... 73,98 zł

■ 07-075 (0,70 mm) ... 73,98 zł

■ 07-076 (1,00 mm) ... 59,34 zł

Standardgraph

■ 07-080 (0,13 mm) ... 61,66 zł

■ 07-081 (0,18 mm) ... 61,66 zł

■ 07-082 (0,25 mm) ... 48,41 zł

■ 07-083 (0,35 mm) ... 43,09 zł

■ 07-084 (0,50 mm) ... 43,09 zł

■ 07-085 (0,70 mm) ... 43,09 zł

■ 07-086 (1,00 mm) ... 43,09 zł

■ 07-087 (1,40 mm) ... 43,09 zł

■ 07-088 (2,00 mm) ... 43,09 zł

Staedtler

■ 07-090 (0,18 mm) ... 79,98 zł

■ 07-091 (0,25 mm) ... 64,99 zł

■ 07-092 (0,35 mm) ... 55,79 zł

■ 07-093 (0,50 mm) ... 40,46 zł

Staedtler – końcówki

■ 07-094 (0,18 mm) ... 61,00 zł

■ 07-095 (0,25 mm) ... 54,90 zł

■ 07-096 (0,35 mm) ... 34,51 zł

■ 07-097 (0,50 mm) ... 34,51 zł

■ 07-098 (0,70 mm) ... 34,51 zł

■ 07-099 (1,00 mm) ... 34,51 zł

Uwaga! Wysyłka tuszografów za pobraniem na koszt odbiorcy



Radiotelefon Motorola T5522 w zestawie

Zestaw: 2 radiotelefony, ładowarka dwustanowiskowa, 2 klipsy do paska. Zasięg do 3 km, moc 0,5 W, czytelny podświetlany wyświetlacz, zasilanie: 3 baterie AA (paluszki) lub akumulator NiCd, pracuje na częstotliwości 446 MHz, wymiary: 160x60x30 mm, waga 172-179 g

11-037 725,90 zł

Niwelator automatyczny Nikon

gwarancja 36 mies., prod. jap.

■ AX-2S (dokł. 2,5 mm/1 km)

01-010 1506,70 zł

■ AC-2S (dokł. 2 mm/1 km)

01-011 1891,00 zł

Statyw aluminiowy do niwelatora

■ 01-050 353,80 zł

Łata teleskopowa

■ 01-041 (4-metrowa) 256,20 zł

■ 01-042 (5-metrowa) 280,60 zł



Szablony literowe Standardgraph

z aluminiowymi progami, czcionka pochyla o różnej wysokości, prod. niem.

DIN 16:

■ 07-021 (1,8 mm) 45,54 zł

■ 07-022 (2,5 mm) 36,49 zł

■ 07-023 (3,5 mm) 36,49 zł

■ 07-024 (5,0 mm) 42,38 zł

■ 07-025 (7,0 mm) 45,88 zł

■ 07-026 (10,0 mm) 65,27 zł

ISO 3098/DIN 6776:

■ 07-031 (1,8 mm) 51,92 zł


■ 07-032 (2,5 mm) 46,36 zł

■ 07-033 (3,5 mm) 46,36 zł

■ 07-034 (5,0 mm) 51,24 zł

■ 07-035 (7,0 mm) 56,12 zł

■ 07-036 (10,0 mm) 79,30 zł



Uwaga! Wysyłka szablonów za pobraniem nakoszt odbiorcy



Niwelator automatyczny PENTAX

gwarancja 36 miesięcy, prod. jap.

■ AP-124 (dokł. 2 mm/1 km, powiększ. 24x)

22-010 1281,00 zł

■ AP-128 (dokł. 1,5 mm/1 km, powiększ. 28x)

22-011 1647,00 zł

Statyw aluminiowy do niwelatora

■ 22-020 353,80 zł



Niwelator automatyczny Nivel System

gwarancja 12 mies., prod. chińskiej

■ model N22 (dokł. 2,5 mm/1 km)

11-130 974,78 zł

■ zestaw: niwelator N22 ze statywem i 5-metrową łatą aluminiową z pokrowcem

11-131 1454,24 zł



Punkt graniczny Plastmark

grot wykonany ze stali powleczony tworzywem sztucznym, plastik jest karbowany i wyposażony w „skrzydełka” zabezpieczające punkt przed wyrwaniem z gruntu, na odpornej na uszkodzenia pomarańczowej głowicy napis: „Punkt graniczny/pomiarowy. Uszkodzenie podlega karze”

■ 11-121 (40 cm) 17,69 zł

■ 11-122 (50 cm) 18,79 zł



Gwoździ - punkt pomiarowy Goecke

prod. niem.

■ 11-010 (dt. 55 mm) 2,24 zł

Repery ścienne Goecke

■ 11-021 (dt. 130 mm, alum.) 20,14 zł

■ 11-022 (dt. 72 mm, stalowy) 9,44 zł

■ 11-023 (dt. 75 mm, kuty stal., pokr. mosiądz.) 14,52 zł

Akcesoria dalmierze

prod. polskiej, gwarancja 12 mies.

■ Lustro

15-010 732,00 zł

■ Tyczka teleskopowa 2,15 m,

15-011 366,00 zł

■ Dalmierze zestaw realizacyjny (lustro realizacyjne, trzpie-

nie: 3, 10 i 30 cm, zdejmowalna libelka precyzyjna, stojak

do lustra)

15-012 854,00 zł



Niwelator automatyczny CST/berger

gwarancja 24 mies., zabezpieczenie kompensatora, prod. USA

■ model SAL 32N (1 mm /1 km)

07-041 2135,00 zł

OFERTA SPECJALNA:

■ model SAL 24N (2 mm /1 km) ze

statywem i 4-metrową łatą aluminiową

07-042 1683,60 zł



Niwelator automatyczny Nivel System

gwarancja 12 mies., prod. chińskiej

■ model N22 (dokł. 2,5 mm/1 km)

11-130 974,78 zł

■ zestaw: niwelator N22 ze statywem i 5-metrową łatą aluminiową z pokrowcem

11-131 1454,24 zł



Dalmierz ręczny DISTO

■ DISTO Classic 5, prod. szwajcarskiej, zasięg 0,2-200 m, dokładność ±3 mm, do 10 tys. pomiarów z 1 kompletem baterii, pamięć 15 ostatnich pom., kalkulator, libelka i lunetka teleskopowa, podświetlenie, w zestawie: dalmierz, futerał ochronny, komplet baterii (2x1,5 V AA), wymiary 172x73x45 mm, waga 335 g

11-110 2438,78 zł

■ DISTO Pro, zasięg 0,3-100 m, pow. 3 tys. pomiarów z 1 kompl. baterii (4x1,5V AAA), bogate oprogramowanie w jęz. polskim, możliwość transmisji danych do komputera (po zakupieniu kabla), klawiatura alfanumeryczna, wymiary 188x70x47, waga 440 g

11-111 3292,78 zł

■ DISTO Pro a, jw., dokładność pomiaru ±1,5 mm

11-112 3658,78 zł

■ DISTO lite⁵, zasięg 0,2-200 m, dokładność ±3 mm, do 10 tys. pomiarów z 1 kompletem baterii (2x1,5 V AA), wodoodporny i pyłoszczelny, wymiary 142x73x45 mm, waga 315 g

11-114 1828,78 zł




- Łaty TN 14, TN 15 Geo-Fennel**
 teleskopowe, długość do transportu 1,19 m i 1,22 m, podział dwustronny – geodezyjny typu E i milimetry, prod. niem.
- 04-111 (4-metrowa) 192,77 zł
 - 04-112 (5-metrowa) 208,63 zł
 - 04-113 (5 m z trzpieniem na lustro typu gwint-Zeiss lub zatrzask-Wild) 305,59 zł
 - Pokrowiec na łatę TN 14, TN 15 04-120 22,63 zł
 - Libelka pudełkowa do łaty TN 14, TN 15 04-130 40,52 zł



- Szkicownik**
 z drewna bukowego, prod. polskiej
- 04-081 (format A4) 74,98 zł
 - 04-082 (format A3) 105,46 zł
- z przezroczystego tworzywa**
- 04-090 (format A4) 178,00 zł

Statyw uniwersalny



- **Aluminiowy do niwelatorów FS 20.** Szybkie blokowanie nóg (zaciski mimośrodkowe), śr. głowicy 130 mm, śr. otworu 40 mm, wys. 1-1,65m, śruba sprzęgająca uniwersalna 5/8" x 11, masa 3,3 kg
 04-050 272,39 zł
- **Aluminiowy FS 23.** Szybkie blokowanie nóg – zaciski mimośrodkowe, śr. głowicy 158 mm, śr. otworu 64 mm, wys. 1,05-1,70 m, śruba sprzęgająca uniwersalna 5/8"x11, masa 5,1 kg
 04-030 344,09 zł
- **Drewniany FS 24.** Parametry jak dla FS 23, masa 6,5 kg, nogi zabezpieczone przed wilgocią powłokami z polimerów i malarskimi, okucia aluminiowe
 04-040 420,55 zł



- Niwelator autom. Geo-Fennel**
 prod. niemieckiej, gwarancja 24 mies.
- No.10-20 (dokł. 2,5 mm/1 km, powiększ. 20x) 04-012 1161,79 zł
 - No.10-26 (dokł. 2 mm/1 km, powięk. 26x) 04-011 1399,24 zł
 - No. 10-32 (dokł. 1,5 mm/1 km, powiększ. 32x) 04-014 1817,80 zł

Tyczki geodezyjne stalowe



- **Nie składane**, dł. 2,16 m, śr. 28 mm, pokryte poliamidem w kolorze odblaskowym. Sprzedaż na sztuki
 04-150 33,84 zł
- **Segmentowe skręcane**, dł. 2,16 m, śr. 28 mm pokryte poliamidem w kolorze odblaskowym, składane z dwóch odcinków. Możliwość łączenia wielu elementów. Komplet 4 tyczek w pokrowcu
 04-160 268,28 zł

Minilustro dalmierze



- prod. niemieckiej (komplet wraz z akcesoriami i pokrowcem)
- 04-240 447,74 zł

Akcesoria dalmierze

- **Zestaw celowniczy A4** (lustro, obsadka 5/8", tarcza celownicza), prod. niemieckiej 04-230 598,40 zł
- **Tyczka L25 do lustra** z zaciskiem mimośrodkowym (gwint 5/8") i libelką (do rektyfikacji); 2,5 m 04-232 431,83 zł

Ruletka stalowa Richter



- Lakierowana Richter 414 GSR**, prod.niem., czarny podział milimetry na żółtym tle
- 02-011 (30-metrowa) 128,10 zł
 - 02-012 (50-metrowa) ... 176,90 zł
- Nierdzewna niealumiwna Richter 472 SR**, prod. niem., czarny podział cm na jasnym stalowym tle
- 02-031 (30-metrowa) 159,82 zł
 - 02-032 (50-metrowa) 235,46 zł
- Nierdzewna Richter 464 SR**, prod. niem., podział trawiony milimetry na całej długości na stalowym tle
- 02-081 (30-metrowa) 170,80 zł
 - 02-082 (50-metrowa) 241,56 zł
- Uwaga: Ruletki posiadają aprobatę typu wydawaną przez prezesa Głównego Urzędu Miar, a także 10-centymetrową „rozbiegówkę”

Węgielnica przyzmatyczna F 8

- dwa przyzmaty pentagonalne o wysokości po 8 mm, szczelina między przyzmatami do obserwacji na wprost, zamknięta głowica, obudowa w kolorze czarnym
- 04-100 283,83 zł

Farba odblaskowa Geo-Fennel

- w aerozolu do markowania znaków. Przyczepna do każdego podłoża, także do mokrych powierzchni, wodoodporna, szybko schnąca, spełnia ISO 9001, posiada atest PZH, prod. bryt.
- 04-021 czerwona
 - 04-022 różowa
 - 04-023 pomarańczowa
 - 04-024 żółta
 - 04-025 niebieska
 - 04-026 zielona
 - 04-027 biała
 - 04-028 czarna
- puszka 500 ml 23,58 zł



Łaty drewniane

- **L4** – pokryta powłoką poliamidową, bardzo jasny odczyt, zaciski mimośrodkowe, 4-metrowa składana na 4 części; szer. 53 mm, dodatkowo pasek spinający, prod. niemieckiej 04-114 458,09 zł
- **L4 Exquisite** – pokryta powłoką poliamidową, bardzo jasny odczyt, zaciski mimośrodkowe; 4-metrowa składana na 2 części; szer. 83 mm, dodatkowo pasek spinający, prod. niemieckiej 04-115 893,38 zł

Ruletka stalowa Richter 404V

- pokryta teflonem**, prod. niem., czarny podział milimetry na żółtym tle, 10-centymetrowa „rozbiegówka”
- 02-021 (30-metrowa) 193,98 zł
 - 02-022 (50-metrowa) 251,32 zł



Taśma domiarówka na zwijaku BASIC

- stalowa, lakierowana na biało, warstwa fosforanowa dla ochrony przed korozją, szer. 13 mm, podział i opis czarny na białym tle, opis decymetrów i metrów czerwony, „0” od brzegu, podział mm, Zatwierdzenie Prezesa Głównego Urzędu Miar
- 04-065 (20-metrowa) 102,64 zł
 - 04-066 (30-metrowa) 123,43 zł
 - 04-067 (50-metrowa) 169,15 zł

Taśma domiarówka ISOLAN

- stalowa pokryta poliamidem, szerokość 13 mm, grubość 0,5 mm, podział i opis czarny na żółtym tle, opis decymetrów i metrów czerwony, „0” od brzegu, prod. niem., zatwierdzona decyzją ZT 293/94 Prezesa Głównego Urzędu Miar
- 04-061 (30-metrowa z podziałem cm) 224,24 zł
 - 04-062 (30-metrowa z podziałem mm) 224,24 zł
 - 04-063 (50-metrowa z podziałem cm) 297,57 zł
 - 04-064 (50-metrowa z podziałem mm) 297,57 zł



**SIEMIA TYLKO
W SZKOLENIU WYSTĘPOWAŁY**



GEOPILOT

urządzenie do wykrywania i lokalizacji podziemnych instalacji inżynierskich, takich jak kable energetyczne czy telefoniczne, rurociągi gazowe, wodociągowe, kanalizacyjne i ciepłownicze, przewodzących prąd elektryczny (wystarczy, że płynię w nich przewodzące medium), częstotliwość stabilizowana kwarcem, gwarancja 24 mies.

■ 12-010 2013,00 zł

Wykrywacze metali

■ **PENETRATOR**, prod. polskiej, maksymalny zasięg pomiaru 1,5 m; zautomatyzowany, statyczny i dynamiczny rodzaj pracy, posiada funkcję eliminacji (dyskryminator) drobnych przedmiotów żelaznych; zasilanie: 2 baterie 9V
19-010 1650,00 zł



■ **INSPECTOR**, prod. polskiej, maksymalny zasięg pomiaru 1,5 m; statyczny rodzaj pracy; wykrywa wszystkie metale bez ich rozróżnienia, polecany do lokalizacji zaworów i studzienek wodno-kanalizacyjnych oraz instalacji liniowych w wykopach; zasilanie: 2 baterie 9V
19-011 850,00 zł



Wykrywacz instalacji podziemnych WIP-1

Wyznacza trasę ciągu (rozgałęzienia) do 200 m, głębokość zalegania ciągu do 4 m; lokalizuje: rurociągi, kable energetyczne i teletechniczne; metody pomiaru: indukcyjna i galwaniczna. Zestaw zawiera: nadajnik z odbiornikiem, słuchawki, kable i szpilki do metody galwanicznej, ładowarkę i akumulatory Ni-Cd; waga zestawu ok. 3 kg; prod. polskiej, gwarancja 12 mies.



■ 16-010 2684,00 zł

Kamizelka ostrzegawcza
prod. polskiej z materiału fluorescencyjnego (85% poliester, 15% bawełna) z odblaskowymi pasami, rozm. uniwersalny

- pomarańczowa z odblaskowym napisem (typ PJ2, spełnia wymagania normy PN-EN 471:1997)
00-060 65,88 zł
- żółta z czarnym napisem
00-061 65,88 zł

Koszulka polo
niebieska z logo GEODETY, 35% bawełny, 65% poliestru, rozm. M, L, XL i XXL
■ 00-010 54,90 zł

Jak zamówić towar z dostawą do domu?

Proponujemy Państwu nową formę zakupu sprzętu z dostawą bezpośrednio do domu. Specjalnie dla naszych Czytelników uruchomiliśmy Sklep GEODETY. Aby dokonać w nim zakupów, wystarczy starannie wypełnić załączony kupon i przesłać go pod adresem: GEODETA Sp. z o.o., ul. Narbutta 40/20, 02-541 Warszawa lub faksem: (0 22) 849-41-63. Zamówienia przyjmujemy wyłącznie (!) na załączonym kuponie (oryginał lub kopia). Zamówiony towar wraz z fakturą VAT zostanie dostarczony przez kuriera pod wskazany adres, płatność gotówką przy odbiorze przesyłki.

Uwaga: Podane ceny zawierają podatek VAT. K oszty wysyłki – min. 4 8,80 zł (chyba że w ofercie szczegółowej napisano inaczej); opłatę pobiera kurier. Towary o różnych kodach pocztowych (dwie pierwsze cyfry) pochodzą od różnych dostawców i są umieszczane w oddzielnych przesyłkach, co wiąże się z dodatkowymi kosztami.

Firmy oferujące sprzęt geodezyjny zainteresowane zamieszczeniem oferty w SKLEPIE GEODETY proszone są o kontakt telefoniczny pod numerem (0 22) 849-41-63

ZAMÓWIENIE

DANE ZAMAWIAJĄCEGO:

Nazwa firmy/Imię i nazwisko (do faktury):

Adres do faktury:

Adres dostawy:

NIP: Numer telefonu (z kierunkowym):

Imię i nazwisko osoby zamawiającej:

Akceptuję warunki zakupu i wyrażam zgodę na wystawienie faktury VAT bez podpisu odbiorcy.

ZAMAWIANE PRODUKTY:

Nr katalogowy	Nazwa towaru	Liczba sztuk
.....
.....
.....
.....
.....



Wypełniony formularz zamówienia prosimy przesłać pocztą lub faksem: (0 22) 849-41-63

pieczętka i podpis




T-shirt

- 100% bawełny (155 g)
- szary z logo GEODETY z przodu, roz. L, XL, XXL
00-030 30,50 zł
- żółty z nadrukiem z przodu, roz. L, XL, XXL
00-020 30,50 zł
- pomarańczowy z nadrukiem z tyłu, roz. L, XL, XXL
00-040 30,50 zł



Uwaga! Wysyłka koszulek i kamizelek pocztą za pobraniem na koszt odbiorcy. Przy zamawianiu koszulek należy zaznaczyć rozmiar.



Polacy! I to jacy!

Teodor J. Blachut; o swoim fascynującym życiu opowiada współtwórca fotogrametrii XX wieku, od lat żyjący w Kanadzie, założyciel Funduszu Fanni i Teodora Blachutów wspierającego młodych polskich fotogrametrów; Wydawnictwo Ikar, 2003

■ 00-130 45,00 zł

ERDAS Field Guide


Polska wersja znanego podręcznika geoinformatycznego, obszernie (592 strony) kompendium wiedzy nt. przetwarzania zdjęć lotniczych, obrazów satelitarnych oraz map wektorowych – fotogrametria, GIS, kartografia numeryczna i analizy przestrzenne, Wyd. Geosystems Polska, 1998

■ 00-100 140,00 zł



Nowość

Fotogrametria



Jerzy Butowt i Romuald Kaczyński; podręcznik akademicki; informacje z zakresu fotogrametrii analogowej, analitycznej oraz cyfrowej, a także opis metod aerotriangulacji, generowania NMT oraz opracowania ortofotomap i map numerycznych; 375 stron, Wyd. WAT, 2003

00-270 85 zł

Planowanie i zagospodarowanie przestrzenne w świetle nowych przepisów

Krzysztof Kafka; ustawa o planowaniu i zagospodarowaniu przestrzennym oraz trzy „okółprzestrzenne” rozporządzenia wraz z komentarzem autora, wzbogacony licznymi tabelami; 168 stron, Wyd. Gall, 2003


00-251 59 zł



GPS w geodezji

Jacek Lamparski; wykorzystanie GPS w pracach geodezyjnych, opis technik pomiarowych, opracowanie rezultatów pomiarów, ogólny opis budowy i działania odbiorników; opis ASGPL; 250 stron, Wyd. Gall, 2003

00-260 55 zł



Niezawodność sieci geodezyjnych




Witold Prószyński, Mieczysław Kwaśniak; skrypt poświęcony problematyce niezawodności sieci geodezyjnych poddawanych wyrównaniu metodą najmniejszych kwadratów, Oficyna Wydawnicza Politechniki Warszawskiej, 2002

■ 00-110 12,00 zł

Leksykon geomatyczny

prof. Jerzy Gaździcki; opracowanie zawiera ponad 600 haseł (termin w języku polskim i angielskim, definicja) plus geomatyczny słownik angielsko-polski, wyd. Wieś Jutra, 2001


■ 00-120 33,00 zł



Kompendium wiedzy prawnej dla geodetów

Zofia Śmiałowska-Uberman; stan prawny na 15 lutego 2003 r., 546 stron; Wyd. Gall, 2003


■ 00-220 ~~120,00 zł~~ 90 zł



Gospodarka nieruchomościami Wybrane orzecznictwo

Zdzisław Berliński, Ryszard Hycner, Antoni Smus; 198 str., Wyd. Gall, 2003

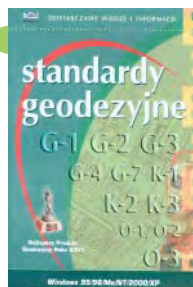

■ 00-250 65 zł



AutoMapa – System nawigacyjny GPS

Oprogramowanie nawigacyjne GPS do urządzeń typu Pocket PC; nawigacja głosowa „od drzwi do drzwi”, płynna zmiana skali, łatwe wyznaczanie tras, śledzenie położenia. Zawiera: bazową mapę Polski 1:500000 oraz plany Warszawy i Poznania 1:5000. Korzystanie z funkcji automatycznej nawigacji wymaga podłączenia do odbiornika GPS zgodnego ze standardem NMEA 0183. Wymagania sprzętowe: Pocket PC, min. 10 MB SM, 10 MB RAM, procesor min. 200 MHz


■ 00-310 129,00 zł



Standardy geodezyjne

program zawiera komplet obowiązujących instrukcji technicznych oraz niektóre wytyczne techniczne obowiązujące przy wykonywaniu prac geodezyjnych. Posiada funkcje drukowania i przeszukiwania. Termin aktualizacji uzależniony od ukazania się zmian – 40,26 zł. Minimalne wymagania sprzętowe: Pentium 166 MHz, 64 MB RAM

■ 00-320 524,60 zł



System geodezyjnej informacji prawnej

wydawnictwo na CD dla geodetów i administracji geodezyjnej, ok. 100 aktów prawnych z komentarzem Zofii Śmiałowskiej-Uberman; szybkie wyszukiwanie według wielu parametrów. Aktualizacja kwartalna – 40,26 zł. Minimalne wymagania sprzętowe: Pentium 166 MHz, 64 MB RAM

■ 00-330 573,40 zł



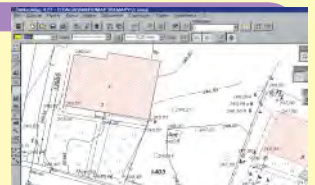
Oprogramowanie

Możliwość zakupu pełnej wersji lub poszczególnych modułów.

WinKalk 3.7 – do podstawowych obliczeń geodezyjnych:

- pełna wersja 05-010 732,00 zł
- wersja bazowa 05-011 366,00 zł
- projektowanie tras 05-012 61,00 zł
- współpraca z rejestratorami i total station 05-013 61,00 zł
- wyrównanie ściśle 05-014 61,00 zł
- niwelacja + obliczanie mas ziemi 05-015 61,00 zł
- transformacja układów 05-016 122,00 zł

Uwaga! Koszty wysyłki programów ponosi sprzedawca



Mikromap 4.4 – do tworzenia prostych map i szkiców:

- pełna wersja 05-020 427,00 zł
- wersja bazowa 05-021 244,00 zł
- rastry + import/eksport 05-022 61,00 zł
- automatyczna wektoryzacja rastrow 05-023 61,00 zł
- warstwicze 05-024 61,00 zł

UWAGA! WYSYŁKA KSIĄŻEK I PROGRAMÓW NA CD POCZTĄ ZA POBRANIEM NA KOSZT ODBIORCY