


## Infrastruktura informacji przestrzennej w UML

Zenon Parzyński, Agnieszka Chojka; przestaniem publikacji jest ułatwienie czytania zapisanych w języku UML modeli pojęciowych dotyczących IIP, które pojawiły się w wielu aktach prawnych oraz w projektach geoinformatycznych; 148 stron, Geodeta Sp. z o.o., Warszawa 2013

● 00-985 ..... 50,00 zł



## GIS w geografii fizycznej

Artur Magnuszewski; publikacja omawia podstawy kartografii i grafiki komputerowej, sposoby gromadzenia, przetwarzania i przechowywania danych przestrzennych, zawiera podstawowe informacje o teledetekcji, geostatystyce i redakcji map cyfrowych; 187 stron, Wydawnictwo Naukowe PWN, Warszawa 2012

● 00-978 ..... 49,90 zł



## Kształtowanie przestrzeni na obszarach wiejskich

Anna Bielska, Adrianna Kupidura; publikacja wskazuje sposoby, metody i cechy, które należy brać pod uwagę przy analizie opracowywanego obszaru oraz metody opracowania planu urządzenia oraz ogólnego projektu scalenia gruntów; 174 strony, OWPW, Warszawa 2013

● 00-984 ..... 29,00 zł



## Z dziejów kartografii Mazowsza i ziem sąsiednich XVII-XX w.

Henryk Bartoszewicz; publikacja jest wynikiem kilkuletnich badań autora, ilustruje ją 48 barwnych rycin z najbardziej interesującymi mapami z obszernymi opisami katalogowymi; ok. 250 stron, wyd. GEO-DETA Sp. z o.o., Akademia Humanistyczna w Pułtusku, Warszawa – Pułtusk 2012


● 00-977 ..... 45 zł zamiast 80 zł



## Publiczne prawo nieruchomości dla geodetów

Mirosław Gdesz, Anna Trembecka; motywem przewodnim opracowania jest analiza wpływu publicznoprawnych regulacji na czynności cywilnoprawne dotyczące nieruchomości; istotnym zagadnieniem są regulacje dotyczące zasad i form prawnych gospodarowania nieruchomościami przez SP i JST; 625 stron, Wydawnictwo Gall, Katowice 2013


● 00-983 ..... 139,00 zł



## Podstawy budowy infrastruktury informacji przestrzennej

Wojciech Pachelski, Agnieszka Chojka i Agnieszka Ziurawicz-Rutkowska; podstawowe koncepcje, pojęcia, i metody znormalizowanej metodyki modelowania informacji geograficznej stosowane w europejskich i krajowych projektach budowy IIP; 222 strony, Wydawnictwo UWM w Olsztynie, Olsztyn 2012

● 00-976 ..... 31,50 zł



## Prawo geodezyjne i kartograficzne. Komentarz

Grażyna Szpor (red.), Magdalena Durzyńska, Agnieszka Gryszczyńska, Irena Kamińska, Krzysztof Mączewski, Witold Radzio; publikacja napisana przez teoretyków i praktyków, autorzy łączą w niej aspekty prawne i techniczne stosowania przepisów; 824 strony, LexisNexis, Warszawa 2013

● 00-982 ..... 152,10 zł



## Podziały nieruchomości – komentarz

Zygmunt Bojar; III wydanie książki o procedurach i zasadach obowiązujących przy podziałach nieruchomości; zawiera wzory dokumentów; pokazują relacje przepisów z zakresu podziałów z przepisami dotyczącymi m.in. planowania przestrzennego; 412 stron, Wyd. Gall, Katowice 2012

● 00-974 ..... 98,70 zł



## Geodezyjne aspekty planowania przestrzennego

Agnieszka Bieda, Paweł Hanus, Ryszard Hycner; w publikacji przedstawione zostały wszystkie czynności techniczne i prawne prowadzące do zmiany przestrzeni w zakresie jej zagospodarowania; 292 strony, Wydawnictwo Gall, Katowice 2013


● 00-981 ..... 98,70 zł



## Gospodarka nieruchomościami

Sabina Żróbek, Ryszard Żróbek, Jan Kuryj; drugie, poszerzone i zaktualizowane wydanie kompendium teoretycznej i praktycznej wiedzy z zakresu gospodarki nieruchomościami, zwłaszcza w aspekcie geodezyjnym i rzeczoznawstwa majątkowego; zawiera komentarz do wybranych procedur; 520 stron, Wydawnictwo Gall, Katowice 2012

● 00-969 ..... 138,00 zł



## Geodezja fizyczna

Adam Łyszczkiewicz; publikacja omawia pole siły ciężkości Ziemi i metody badania przebiegu geoidy, jej znaczenia przy definiowaniu układu wysokościowego oraz satelitarne metody wyznaczania wysokości względem średniego poziomu morza; 218 stron, Wydawnictwo UWM, Olsztyn 2012

● 00-980 ..... 31,50 zł



## Regulowanie stanu prawnego nieruchomości pod drogi

Mirosław Gdesz, Anna Trembecka; książka nt. nabywania nieruchomości pod drogi, cywilnoprawnych trybów regulowania stanu prawnego dróg, zwrotów wywłaszczonych nieruchomości, opłat adiacenckich oraz planistycznych; 280 stron, Wydawnictwo Gall, Katowice 2011

● 00-962 ..... 113,00 zł



## Współczesna waloryzacja przestrzeni zurbanizowanej

red. Iwona Cieślak; książka przedstawia wybrane metody waloryzacji przestrzeni zurbanizowanej, a także źródła danych geoprzestrzennych na potrzeby waloryzacji; osobne rozdziały poświęcono m.in. fotogrametrii i teledetekcji oraz GIS; 200 stron, Wydawnictwo UWM, Olsztyn 2012

● 00-979 ..... 21,00 zł



## Wywłaszczanie nieruchomości i ich zwrot

Tadeusz Woś; V wydanie publikacji uwzględniające nowy stan prawny oraz bogate (publikowane i niepublikowane) orzecznictwo sądowe z tego zakresu; zawiera monograficzne omówienie problematyki wywłaszczenia nieruchomości i ich zwrotu; 592 strony, LexisNexis, Warszawa 2011

● 00-890 ..... 139,00 zł

