

Uchwała XXXV Zjazdu Delegatów SGP

■ Zjazd wysoko ocenia dotychczasowe działania Stowarzyszenia prowadzone w kierunku integracji środowiska geodetów polskich, ochrony zawodu oraz podnoszenia etyki zawodowej.

■ Zjazd wprowadza następującą zmianę Statutu: w § 12 w ust. 1 statutu po lit. b) kropkę zastąpić przecinkiem i dodać nowy pkt c) o treści: „c) studenci kierunków geodezyjnych poczynając od trzeciego roku studiów”.

■ Zjazd przyjmuje wnioski stanowiące załącznik do niniejszej uchwały jako wytyczne do działania w nowej kadencji Zarządu Głównego, Głównej Komisji Rewizyjnej, Głównego Sądu Koleżeńskiego i wszystkich pozostałych ogniw Stowarzyszenia.

Wnioski

I Sprawy statutowe

1. Wprowadzenie zmiany Statutu SGP, o treści jak w przyjętej uchwale, umożliwiające j studentom geodezji i kartografii ostatnich lat wstąpienie do Stowarzyszenia.

II Sprawy organizacyjne

2. Główny Sąd Koleżeński SGP przygotowuje wprowadzenie problematyki Kodeksu Etyki Zawodowej SGP do Regulaminu Sądów Koleżeńskich.

3. Zarząd Główny SGP powoła Główną Komisję Etyki Zawodowej.

4. ZG SGP opracuje i wprowadzi procedury weryfikacyjne dla wszystkich członków SGP dotyczące ich formalnego (pisemnego) zobowiązania się do przestrzegania zasad Kodeksu Etyki Zawodowej SGP.

5. Zjazd zobowiązuje Główny Sąd Koleżeński do opracowania procedury postępowania sądów koleżeńskich w przypadkach łamania (nieprzestrzegania) zasad etyki zawodowej zawartych w Kodeksie Etyki Zawodowej SGP.

6. ZG SGP podejmie konsultacje w sprawie przekształcenia Głównej Komisji Katastru w Sekcję Nauką Katastru Nieruchomości.

XXXV Zjazd Delegatów SGP, Piechowice, 3-5 czerwca

Jak w obleżonej twierdzy

KATARZYNA PAKUŁA-KWIECIŃSKA

Stowarzyszenie Geodetów Polskich murem stanęło za profesorem Kazimierzem Czarneckim, po raz kolejny wybierając go na swojego prezesa. Dla środowiska geodezyjnego oznacza to kontynuację dotychczasowej zachowawczej polityki tej organizacji. Samorząd zawodowy – tak, ale tylko w ramach Stowarzyszenia, egzaminy na uprawnienia zawodowe koniecznie z powrotem w oddziałach terenowych SGP, a korupcja – nawet jeśli gdzieś jest – to wyłącznie poza geodezją.

Mijającą 34. kadencję władz SGP prezes Kazimierz Czarnecki podsumował, komentując osiągnięcia, które – jego zdaniem – już zdążyły odcisnąć swoje piętno i na Stowarzyszeniu, i na środowisku geodetów w Polsce: ■ powołanie Klubu Studentów Geodezji przy Zarządzie Głównym; ■ podpisanie z głównym geodetą kraju porozumienia o współpracy; ■ zorganizowanie w 2003 r. II Światowego Kongresu Katastru Nieruchomości w Krakowie; ■ obrona GUGiK przed likwidacją; ■ podpisanie listu intencyjnego w sprawie współpracy pięciu organizacji geodezyjnych w Polsce. Większa część wystąpienia prezesa SGP ukierunkowana była jednak na przyszłość, a wiele jego postulatów znalazło uznanie w oczach delegatów i uwzględniono je we wnioskach Zjazdu (ramka obok).

● Wygibasy wokół samorządu

Samorząd zawodowy na pewno nie jest w SGP tematem ulubionym. Wprawdzie Kazimierz Czarnecki podkreślił, że nie jest przeciwnikiem samorządu zawodowego geodetów w ogóle, tylko przeciwnikiem samorządu, „który byłby instrumentem reglamentowania dostępu do zawodu, samorządu, który doraźnie zabezpieczałby tylko interesy grupowe”, ale przez kilka ostatnich lat SGP skutecznie blokowało utworzenie jakiegokolwiek samorządu. Stanowisko Stowarzyszenia wynika z uchwał dwóch poprzednich Zjazdów Delegatów, które mówi m.in., że „SGP ma dążyć do przejęcia uprawnień samorządu zawodowego”



FOT. KATARZYNA PAKUŁA-KWIECIŃSKA

oraz że Zjazd „zobowiązuje Zarząd Główny do podjęcia wszelkich działań powodujących przygotowania projektu ustawy osamodzielnienia zawodowym”, a z drugiej strony Zjazd „upoważnia Zarząd Główny do podejmowania stosownych działań wpływających na powstające inicjatywy tworzenia samorządu geodezyjnego, tak by zadbać i zapewnić jedność środowiska geodezyjnego poprzez równoważenie interesów poszczególnych grup wykonawców”. I rzeczywiście, są to prawdziwie pytyjskie uchwały, ponieważ każde działanie, a nawet jego brak, zawsze można uzasadnić którymś z wymienionych sformułowań.

Według prezesa Cza meckiego Stowarzyszenie pełni wszystkie funkcje samorządu z wyjątkiem nadawania uprawnień zawodowych i kontroli jakości prac geodezyjnych. – *Można się zastanawiać, czy pełni te funkcje dostatecznie skutecznie. Ale to przecież inna sprawa. Nie ma żadnych gwarancji, że nowa organizacja – samorząd zawodowy – będzie te wszystkie funkcje wykonywała skuteczniej. A ponadto dlaczego SGP miałoby zrezygnować z pełnionych od 85 lat funkcji statutowych na korzyść nowej organizacji samorządowej?* – pyta retorycznie. Porządkowanie problematyki samorządu zawodowego według SGP wiąże się z opracowaniem i przyjęciem przez Sejm ustawy o zawodzie inżynierskim. A propozycja na dzisiaj to powołanie Forum Samorządowego SGP na podstawie dotychczasowego statutu Stowarzyszenia. Zarząd Główny opracować miałby Regulamin Forum, przyjmując następujące założenia: ■ członkiem „Forum” może być członek SGP, który ma uprawnienia zawodowe, ■ przewodniczącym „Forum” ma być prezes SGP albo jeden z wiceprezesów, ■ członków „Forum” obowiązuje Kodeks Etyki Zawodowej SGP, ■ uprawnienia i obowiązki członków „Forum” mają obejmować te zagadnienia samorządowe, które są zawarte w zadaniach statutowych SGP.

– *Wszelkie tendencje do marginalizacji Stowarzyszenia, zepchnięcia go do roli „nawinnych emerytów” są krótkowzroczne i nieodpowiedzialne* – podsumował prezes SGP.

● W SGP wszystko gra

Zgromadzeni z aplauzem przyjęli wystąpienie swojego prezesa. Niewiele bardziej powściągliwe było sprawozdanie Głównej Komisji Rewizyjnej, która pozytywnie oceniła pracę Zarządu Głównego oraz jego jednostek, w tym Prezydium za „sprawne kierowanie pracami ZG” oraz „inicjowanie i inspirowanie wielu interesujących przedsięwzięć” (takich jak opiniowanie przez Komisję Legislacyjną aktów prawnych, utwo-

wienie strony internetowej, wywołanie szerokiej (?) dyskusji nad potrzebą, zadaniami i celowością powoływania samorządu zawodowego czy nawiązanie współpracy z organizacjami zagranicznymi). Mimo uszu puścili delegaci informację Komisji Rewizyjnej, iż od poprzedniego zjazdu liczba członków Stowarzyszenia spadła z 5863 do 5175, czyli o blisko 12% (wyjątkiem jest oddział krakowski, w którym nastąpił wzrost liczby członków z 251 do 370). A trzeba pamiętać, że nie są to pełne dane, bowiem kilkadziesiąt procent członków (różnie to wygląda w różnych oddziałach)

7. ZG SGP odtworzy sekcje naukowe informacji przestrzennej i kartografii w formie jednej Sekcji Naukowej Systemów Informacji Geograficznej (GIS).
8. ZG SGP zbada celowość zmiany zakresu problematyki i nazwy Sekcji Naukowej Geodezji Wyższej SGP na Sekcję Geodezji i Nawigacji Satelitarnej SGP.
9. ZG powoła Główną Komisję ds. praktyk zawodowych.
10. Zjazd zobowiązuje ZG SGP do rozważenia możliwości wprowadzenia zmian do Statutu Stowarzyszenia ograniczających kadencyjność władz SGP.

▶ s. 20

R E K L A M A



Moc zielonego przycisku Océ

Wydajna obsługa wielkoformatowych zadań w kolorze jest niezwykle prosta. Łatwe kopiowanie i skanowanie do pliku. Prosty sposób dostarczania zadań. Łatwa obsługa nośników. Wygodny panel sterowania. Wielofunkcyjny system Océ TCS400 obejmuje moduł drukujący, jednostkę skanującą oraz zintegrowany kontroler Océ Power Logic®, który pozwala na szybką, równoległą obsługę złożonych zadań. Doświadczyć niezwyklej prostoty kopiowania w kolorze... Doświadczyć mocy zielonego przycisku Océ.



Wielofunkcyjny system **Océ** TCS400



www.oce.com.pl info@oce.com.pl

Océ Poland Ltd. Sp. z o.o. Warszawa, ul. Błotny Warszawańskiej 1920 r nr 7, tel. (0-22) 500 21 00, fax (0-22) 500 21 10; Gdynia tel./fax (0-58) 661 28 17; Katowice tel./fax (0-32) 259 25 16; Kraków tel./fax (0-12) 427 24 73; Poznań tel./fax (0-61) 831 12 81; Szczecin tel./fax (0-91) 81 43 353; Wrocław tel./fax (0-71) 781 77 70

Wszystkie nazwy produktów wymienionych w niniejszej reklamie stanowią znaki handlowe lub zarejestrowane znaki handlowe odpowiednich właścicieli.



Printing for Professionals

III Sprawy organizacyjne geodezji w Polsce i uprawnień zawodowych

11. Zjazd zobowiązuje ZG SGP do podjęcia dyskusji nad pożądanym podporządkowaniem resortowym geodezji w Polsce, uwzględniając informacyjną rolę geodezji w nowoczesnym państwie; ZG powinien powołać zespół dyskusyjny; stanowisko SGP przedstawić premierowi RP.

12. Zjazd zaleca, aby ZG podjął dyskusję nad celowością przekształcenia Głównego Urzędu Geodezji i Kartografii na Główny Urząd Geodezji i Katastru, a odpowiednie wnioski przedstawił rządowi RP.

13. Zjazd zobowiązuje ZG do zorganizowania dyskusji dotyczącej celowości istniejących obecnie zakresów uprawnień zawodowych; zbadania systemu w krajach, które mają uprawnienia; zgłoszenia ew. propozycji zmian w *Pgik*.

14. Zjazd zobowiązuje ZG do wystąpienia do GGK o opracowanie katalogu norm czasu pracy dla poszczególnych asortymentów robót wynikających ze standardów geodezyjnych.

15. Zjazd zobowiązuje ZG SGP do podjęcia starań o przywrócenie stanu sprzed 1 maja 2003 r. w sprawie organizacji przez oddziały SGP postępowania kwalifikacyjnego na uprawnienia zawodowe.

16. Zjazd uznaje za celowe nawiązanie współpracy przez ZG SGP z Radą Forum Geodetów Powiatowych Związku Powiatów Polskich.

17. Zjazd zobowiązuje ZG SGP do wyrażenia w trybie pilnym stanowiska w sprawie propozycji utworzenia Agencji Informacji Katastralnej w formie proponowanej przez Zespół Konsultantów projektu grantu Banku Światowego IDF 027427.

18. Zjazd zobowiązuje ZG do propagowania udziału jednostek i podmiotów gospodarczych wykonawstwa geodezyjno-urzędniczo-rolnego i geodezyjnego w realizacji Sektorowego Programu Operacyjnego „Restrukturyzacja i modernizacja sektora żywnościowego i rozwoju obszarów wiejskich” w celu tworzenia warunków do pełnego i racjonalnego wykorzystania środków finansowych przyznanych z UE.

19. Zjazd zobowiązuje ZG SGP do wystąpienia do GUGiK o uwzględnienie zagadnień geodezji inżynierskiej przy obecnej nowelizacji ustawy *Pgik*. Dotyczy to zarówno opracowania standardów, jak i przepisów dotyczących tych zagadnień i ich egzekwowanie przez odpowiednie służby resortowe.

IV Sprawy samorządu zawodowego w geodezji

20. Zjazd zobowiązuje ZG do powołania Forum Samorządowego SGP, którego zakres działania będzie obejmował te zagadnienia samorządowe, które mieszczą się w zadaniach statutowych SGP.



Fot.: KATARZYNA PAKULA-KWIEŃSKA

od lat nie płaci składek i właściwie już dawno należałoby ich wykreślić. Z sali padł nawet postulat objęcia ich „abolicją”, który jednak nie znalazł poparcia.

W ciągu ostatnich 3 lat nie wpłynęła żadna skarga wymagająca rozpatrzenia przez Główny Sąd Koleżeński, co w jego sprawozdaniu oceniono pozytywnie (również do sądów oddziałowych takie sprawy nie trafiły). Zainteresowanie GSK wzbudził za to opublikowany niedawno „Apel GIG do wszystkich przedsiębiorców” (patrz GEO-DETA 4/2004). Znalazł się w nim bowiem akapit, w którym GSK zauważył „brak szacunku do statutowych władz Stowarzyszenia, do czego zobowiązuje wszystkich członków Kodeks Etyki Zawodowej”.

● Czepiają się niesłusznie

Antybohaterem Zjazdu został główny geodeta kraju. Popenił on dwa fatalne błędy, które – zdaniem delegatów – na szczęście może jeszcze naprawić. Pierwszy to odebranie oddziałom Stowarzyszenia możliwości organizowania egzaminów na uprawnienia zawodowe. Naga prawda wygląda w ten sposób, że egzamin wiązał się z poważnym zastrzykiem finansowym dla organizującego go oddziału. No i teraz kasa się skończyła. A i procent zdających jakby mniejszy... Dlatego, jak powiedział jeden z dele-

gatów: „musimy mieć te egzaminy u siebie, na miejscu”.

Drugi błąd głównego geodety polegał na tym, że podczas Zjazdu osmielił się głośno powiedzieć o korupcji w administracji geodezyjnej. A nawet gorzej, bo przedsięwziął kroki zaradcze, wpisując do projektu nowelizacji *Prawa geodezyjnego i kartograficznego* zakaz dorabiania przez urzędników i sankcje za złamanie tego zakazu.

Takiego policzka delegaci SGP nie wytrzymali i wygarnęli całą prawdę. Taką mianowicie, że do pracy potrzebna jest dobra atmosfera, a mówienie o korupcji ją psuje. Że nie mamy godnych reprezentantów w administracji centralnej, a najlepiej jakby SGP opiniowało kandydatów do administracji publicznej. Że GUGiK powinien wprowadzić nie zakaz, ale nakaz dorabiania dla urzędników, żeby mieli oni kontakt z zawodem. Że główny geodeta tylko

składa deklaracje, a nie przekłada się to na współpracę ze Stowarzyszeniem. Że korupcja to temat zastępczy, mydlenie oczu, antagonizowanie środowiska i odwracanie uwagi od powstającej Agencji Katastralnej. A tak w ogóle to w geodezji nie ma korupcji, ponieważ jest ona... niemożliwa. Co innego dorabianie za zgodą przełożonego. Bo jak inaczej urzędnik ma zdobyć uprawnienia, skoro nie wolno mu dorabiać?

Nowe władze SGP (2004-07)

■ **Prezes:** Kazimierz Czarniecki

■ **Członkowie Zarządu Głównego z wyboru imiennego:** Borkowy Karol, Brożyna Marian, Cegielski Stanisław, Gabryszewski Mieczysław, Górczyński Stanisław, Kluska Stanisław, Kocharński Stanisław, Łopaciuk Jan, Pachuta Andrzej, Sławiński Ryszard, Tes Eugeniusz, Walo Janusz, Wojciechowski Jan ;

■ **Zastępcy:** Bandura Adam, Kanigowska Alina, Kuczyński Lesław


■ **Główna Komisja Rewizyjna:** Berliński Zdzisław, Berkiet Henryk, Bosek Antoni, Czarniecki Stanisław, Kołtuniak Czesław, Milanowska Helena, Piotrowski Jerzy; **Zastępcy:** Firliciński Wiesław, Nowakowska Monika

■ **Główny Sąd Koleżeński:** Dylağ Stanisław, Januszko Maria, Kowalska Zofia, Lech Czesław, Lisek Mieczysław, Mazur Tomasz, Musiatowicz Henryk; **Zastępcy:** Chałbiński Jan, Marczak Michał


Nowa technologia tachimetrów bezlustrowych

GPT-3000


- nowa wersja oprogramowania



- dłuższa żywotność baterii



- precyzyjny pomiar



- wodoszczelność i pyłoszczelność

TOPCON

www.topcon.com.pl



TERAZ 250m BEZ LUSTRA

- większy wyświetlacz
szybki dostęp do funkcji



- prosta obsługa
- większy zasięg pomiaru bezlustrowego
- jednoznaczność pomiaru



- widzialny promień lasera



- diody do tyczenia w standardzie



Bezpłatna prezentacja u klienta



Wypożyczalnia sprzętu



Raty Leasing



Pełna instrukcja oraz szkolenie



Wspólne projekty



Bezpłatne konsultacje



Najwyższa jakość



Serwis



WARSZAWA 01-229, ul. Wolska 69, tel. (0..22) 632 91 40, faks (0..22) 862 43 09, tpi@topcon.com.pl
WROCŁAW 51-162, ul. Długosza 29/31, tel./faks (0..71) 325 25 15, wroclaw@topcon.com.pl
POZNAŃ 60-543, ul. Dąbrowskiego 133/135, tel./faks (0..61) 665 81 71, poznan@topcon.com.pl
KRAKÓW 31-523, ul. Kielecka 24/1, tel./faks (0..12) 617 86 56, krakow@topcon.com.pl

21. Zjazd zaleca, aby ZG przeprowadził dodatkowe rozpoznanie roli zawodowych stowarzyszeń geodetów i organizacji samorządowych w krajach UE i u sąsiadów.

22. Zjazd zaleca, aby ZG przeprowadził szeroką dyskusję nad organizacją zawodu geodezyjnego w Polsce (bez kontekstu samorządowego), biorąc pod uwagę następujące uwarunkowania: ■ dyplom uczelni bądź technikum, które spełniają minimum programowe; ■ niezbędną praktykę zawodową pod nadzorem opiekuna sygnowanego przez SGP; ■ obowiązkowe kształcenie ustawiczne; ■ rolę uprawnień zawodowych.

V Sprawy szkolenia zawodowego i szkolenia ustawicznego

23. Zjazd zobowiązuje Zarząd Główny do:

- zorganizowania Komisji ds. szkolenia ustawicznego i ew. Ośrodka Szkolenia przy Zespole Rzeczoznawców SGP,
- stworzenia systemu szkolenia ustawicznego odpowiadającego standardom ustanowionym przez Europejską Radę Geodetów (CLGE),
- wypracowania systemu kryteriów dla szkolenia ustawicznego, w tym systemu certyfikacji szkoleń,
- stworzenia systemu praktyk zawodowych poprzedzających zabiegi o uprawnienia pod nadzorem opiekunów sygnowanych przez SGP,
- stworzenia preferencji (w systemie opłat za szkolenia) dla członków SGP,
- egzekwowania zapisów porozumienia o współpracy z GGK dotyczących kryteriów minimum programowego przy nadawaniu uprawnień zawodowych,
- ponownego zgłoszenia ekspertów SGP do Państwowej Komisji Akredytacyjnej,
- podjęcia prób szkolenia w językach obcych.

VI Sprawy współpracy międzynarodowej

24. Zjazd zobowiązuje Zarząd Główny do:

- zorganizowania (we współpracy z sygnatariuszami listu intencyjnego z 12 lutego 2004 r.) Polskiej Grupy Przedstawicielskiej do CLGE (Europejskiej Rady Geodetów),
- przystąpienia do CLGE.

25. Zjazd zaleca Zarządowi Głównemu SGP:

- zweryfikowanie reprezentacji SGP w Komisjach FIG oraz ISPRS lub powołanie innych kompetentnych profesjonalnie i językowo delegatów na nowe kadencje,
- wymaganie kontrolowania przez delegatów SGP w FIG i ISPRS poziomu oraz treści wystąpień na międzynarodowych sympozjach organizowanych pod auspicjami tych organizacji, których członkiem jest SGP,
- spowodowanie ujawnienia członkostwa SGP w części nagłówkowej referatów. ■

Pośród takich wypowiedzi i pomysłów w rodzaju postulatów przywrócenia katalogu norm pracy z lat 70. całkowicie ginęły głosy rozsądku dotyczące konieczności opracowania zrozumiałych dla wszystkich standardów wykonywania prac geodezyjnych czy nowego cennika opłat za usługi ODGiK.

Wybory bez skreśleń

No, ale przed nami wybory. Do funkcji prezesa Zarządu Głównego Komisja Wyborcza zgłosiła jednego kandydata – Kazimierza Czarnieckiego, który w głosowaniu jawnym przeszedł jednogłośnie. Następnie wybierano 13 członków Zarządu Głównego i 3 ich zastępców. Kandydatów z sali znów nie było. Głosowanie przeprowadzono tak szybko, że większość delegatów dopiero po fakcie zorientowała się, iż właśnie zagłosowała na przygotowaną wcześniej listę. Jak za dawnych dobrych lat. Jawnie i bez skreśleń. Jedyne 5 delegatów z Krakowa – głosując przeciw – oprotestowało sposób przeprowadzenia wyborów. Wprawdzie po fakcie podniosły się z różnych stron sali słabe głosy sprzeciwu, propozycje powtórzenia głosowania, ale było już po wszystkim. Przy okazji powstał taki bałagan, że prowadzący posiedzenie sam już nie wiedział, co jest głosowane. No, ale twierdza została obroniona. Do Zarządu nie dostał się nikt niepożądany, a więc Stowarzyszenie będzie mogło spokojnie realizować swoją dotychczasową politykę.

Prof. dr hab. inż. Kazimierz Czarniecki, absolwent Wydziału Geodezji i Kartografii Politechniki Warszawskiej (1965), doktor nauk technicznych (1974), doktor habilitowany (1980), profesor (1991). Wykłada geodezję wyższą i satelitarną, jest autorem podręcznika akademickiego „Geodezja współczesna w zarysie” oraz wielu publikacji i referatów na sympozjach międzynarodowych. Laureat sześciu nagród ministerialnych. W latach 1978-81 i 1985-93 był prodziekanem Wydziału Geodezji i Kartografii PW, od roku 2002 pełni funkcję dyrektora Instytutu Geodezji Wyższej i Astronomii Geodezyjnej. Jest ekspertem *UN Development Programme* (ONZ-owski Program Rozwoju). W latach 1977-78 pracował w Afgańskim Instytucie Kartograficznym i Katastralnym w Kabulu (kontrakt UNDP). Był konsultantem naukowym firmy Geokart (1977-89). Jest członkiem Komitetu Geodezji (od 1983) oraz Komitetu

FOT. Z ARCHIWUM SGP



Czy naprawdę jest OK?

Dobrze, że tej efektywnej końcówki nie widzieli szefowie bratnich stowarzyszeń z Czech (Peter Polak) i Słowacji (Eduard Matak), którzy ledwie poprzedniego dnia zostali honorowymi członkami zagranicznymi SGP. Zaszczytów zresztą rozdano więcej, bo główny geodeta przypiął aż 32 odznaki honorowe „Za zasługi dla geodezji i kartografii”. A wielu gości oficjalnych, co podkreślał w kularach sekretarz Stowarzyszenia Włodzimierz Kędziora, mówiło dużo dobrego o Stowarzyszeniu. Pozornie wszystko jest OK. Tylko czy naprawdę? Przecież gwałtownie spada liczba członków i rośnie średnia ich wieku, a SGP coraz wyraźniej reprezentuje interesy wyłącznie geodetów-urzędników. Kolejno usamodzielniają się tworzone w jego łonie struktury (Geodezyjna Izba Gospodarcza i ostatnio – Polskie Towarzystwo Informacji Przestrzennej). Nie widać jakiegokolwiek alternatywy w stosunku do linii programowej prezentowanej przez jedyne lidera, którym jest prezes Kazimierz Czarniecki. A nieposzanowanie elementarnych zasad demokracji w mechanizmach wyłaniania władz (szacunek dla własnych członków!) i brak poważniejszych osiągnięć w poprzedniej kadencji dopełniają obrazu Stowarzyszenia. Być może zagrożeniem dla kondycji SGP nie jest wrogi świat zewnętrzny (jak głoszają niektórzy), ale to, co i jak dzieje się wewnątrz niego samego? ■

Badań Kosmicznych i Satelitarnych PAN (od 2003). Był przewodniczącym Państwowej Rady Geodezyjnej i Kartograficznej (1990-91). Wiceprezydent (1985-87), a następnie prezydent (1988-91) Komisji 2 FIG *Professional Education and Literature* (Kształcenie Zawodowe i Literatura). W roku 1990 zorganizował

Grupę Roboczą ds. Edukacji w Międzynarodowej Unii Geodezji i Kartografii (IUSM) i przewodniczył jej (1990-1991). Dwukrotnie wyróżniony dyplomem uznania przez prezydenta FIG. Jest przewodniczącym Grupy Roboczej *University Education Standards* (Standardy Kształcenia Uniwersyteckiego) w ramach Sekcji C „Geodezja” Inicjatywy Środkoeuropejskiej (CEI). Bierze

udział w pracach dwóch podkomisji Międzynarodowej Asocjacji Geodezji. Przewodniczący (prezes) Stowarzyszenia Geodetów Polskich: 1983-86, 1986-89, 1998-2001, 2001-04, a także 2004-07. ■