

PŁAĆ ZA MAPY GOOGLE'A

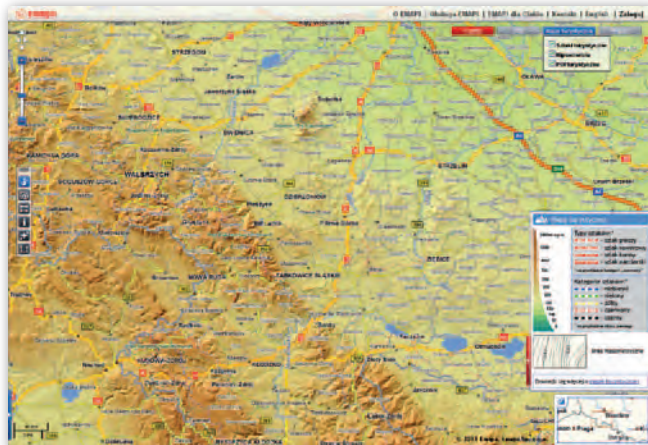
Najpopularniejszy darmowy interfejs kartograficzny, czyli Google Maps API, został obłożony limitem 25 tys. wyświetleń dla danego klucza dziennie (2,5 tys. w przypadku opcji Styled Maps). Oznacza to, że wiele stron o sporym natężeniu ruchu już wkrótce będzie musiało płacić za korzystanie z map tej korporacji. Google uspokaja jednak, że witryna, która nie zmieści się w tych ograniczeniach, nie zostanie automatycznie pozbawiona dostępu do interfejsu. Stanie się to dopiero wtedy, kiedy limit ten będzie systematycznie przekraczany. Wówczas administrator strony będzie musiał albo dopłacić od 4 do 10 dolarów za każde dodatkowe tysiąc odsłon, albo powinien przepisać się na płatną usługę Google Maps API Premier.

Jak tłumaczy przedstawiciel Google, wprowadzenie limitów i opłat związane jest ze stale rosnącą popularnością tego interfejsu oraz koniecznością zapewnienia jego sprawnego funkcjonowania w przyszłości. Wobec tej decyzji część serwisów korzystających z Google Maps API już teraz zdecydowało się z niego zrezygnować na rzecz darmowych dostawców map – np. OpenStreetMap czy MapQuest. Tak postąpiły m.in. portale: Gpsies.com (do przeglądania i udostępniania śladów z odbiorników GPS na mapach) i Wetterpool.de (niemiecki serwis pogodowy).

JK

TURYSTYCZNIE Z EMAPI

Z myślą o piechurach, cyklistach czy miłośnikach jazdy konnej portal Emapi tódzkiej firmy Emapa został wzbogacony o warstwę mapy turystycznej. Zawiera ona m.in. dane o szlakach turystycznych (pieszych, rowerowych, narciarskich i konnych), atrakcjach (np. punkty widokowe, szczyty, przełęcze) oraz infrastrukturze turystycznej (miejsca odpoczynku, kempingi, hotele, wyciągi narciarskie itp.). W tle za pomocą cieniowania i skali barwnej (widocznych w mniejszych skalach) oraz poziomice zaprezentowano rzeźbę terenu dla całego kraju. By uruchomić warstwę, wystarczy wejść na Emapi.pl i w prawnym górnym rogu pod przyciskiem „Mapa turystyczna” zazna-



czyć warstwy: szlaki turystyczne, rzeźba, POI turystyczne. Wśród wielu serwisów mapowych polskich bądź w polskiej wersji językowej dane o szlakach turystycznych dla całego kraju oferuje – na razie – tyl-

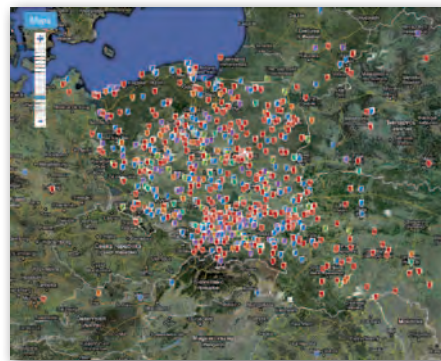
ko pięć portali: MapGo (warszawskiej firmy Imagis), Zumi (grupa Onet.pl), Emapa, a także otwarte projekty mapowe Uzupełniająca Mapa Polski oraz OpenStreetMap.

JK

MAPA NIEZNANYCH HISTORII

Hikimapa to nowy serwis, który za pomocą społecznościowej mapy ma popularyzować mało znane epizody z historii Polski. Jest to budowana oddolnie przez internautów mapa historyczna, której elementami mają być mało znane wydarzenia i postaci z przeszłości. Użytkownicy przypisują do wybranych punktów na mapie przygotowane przez siebie opisy – na razie wiele z nich bazuje głównie na artykułach z Wikipedii. Są jednak także

oryginalne i ciekawe wpisy – np. informacja o miejscu urodzenia Antoniego Jabłońskiego, jednego z żołnierzy, którzy 2 maja 1945 roku zawieszali polską flagę na Kolumnie Zwycięstwa (Siegestäule) w Berlinie. Każdy może dodać własny punkt na tej mapie. Użytkownicy rywalizują ze sobą w rankingach,



a każde zgłoszenie nowego elementu jest moderowane. Wszystkie zaakceptowane przez moderatorów zgłoszenia można przeglądać na mapie oraz przeszukiwać za pomocą wyszukiwarki.


Hikimapa.pl to projekt stowarzyszenia Pospolite Ruszenie Szlachty Ziemi Krakowskiej, powstały dzięki grantowi z programu Patriotyzm Jutra oraz wsparciu Fundacji Orange. Patronem honorowym serwisu jest dr Łukasz Kamiński, prezes Instytutu Pamięci Narodowej.

ŹRÓDŁO: HISTORIAIMEDIA.ORG

ARCHIWUM MAP WIG PĘCZNIEJE

Serwis internetowy „Archiwum map Wojskowego Instytutu Geograficznego” wzbogacił się pod koniec października 2011 r. o nowe skany starych map. Dzięki życzliwości Centralnej Biblioteki Wojskowej administratorzy serwisu otrzymali 6 ciekawych publikacji WIG, w tym m.in. „Wzory i objaśnienia znaków topogra-

ficznych” dla map w skali 1:25 000. Uniwersytet Pedagogiczny w Krakowie przekazał z kolei 317 polskich, 99 niemieckich arkuszy map topograficznych w skali 1:25 000. Wśród nich kilkanaście ma odręczne poprawki oficerów



WIG. Zasoby serwisu wzbogacono ponadto o 65 arkuszy Messtischblättern (część z nich w wydaniu kolorowym) oraz cztery zdjęcia lotnicze dla Krotoszyc, Sędziszawia, Kowar i Chetmska Śląskiego.

ŹRÓDŁO: MAPYWIG.ORG