

## Granice nieruchomości i sposoby ich ustalania

**Dariusz Felcenloben;** pierwsze wydanie książki nt. zasad wznawiania i ustalania granic nieruchomości omawiającej etapy postępowania administracyjnego, przebieg rozprawy granicznej oraz dawne procesy graniczne; publikacja zawiera wzory pism i orzeczeń (także na dołączonej płycie CD); 504 strony; LexisNexis; Warszawa 2011

● 00-964..... 139 zł



## Podstawy geodezji

**Sabina Łyszkowicz;** publikacja zawiera elementarną wiedzę potrzebną każdemu geodecie na temat: teorii błędów, pomiarów geodezyjnych i wizualizacji ich wyników, pomiarów sytuacyjnych i rzeźby terenu, obliczeń geodezyjnych na płaszczyźnie, planimetrii i GIS; 148 stron; Oficyna Wydawnicza Politechniki Warszawskiej; Warszawa 2011

● 00-963..... 25 zł

## Regulowanie stanu prawnego nieruchomości pod drogi

**Mirostaw Gdesz, Anna Trembecka;** książka nt. nabywania nieruchomości (wydzielanych pod drogi w ramach podziałów geodezyjnych, przeznaczonych pod budowę nowych dróg, zajętych pod drogi publiczne), cywilnoprawnych trybów regulowania stanu prawnego dróg, zwrotów wywłaszczonych nieruchomości, opłat adiacenckich oraz planistycznych; 280 stron, Wydawnictwo Gall, Katowice 2011

● 00-962..... 113 zł



## Podział nieruchomości

**Magdalena Durzyńska;** autorka omawia sposoby i tryby podziału nieruchomości gruntowej; szczegółowo opisuje procedurę podziału nieruchomości prowadzoną przez organy administracji na podstawie przepisów ustawy o gospodarce nieruchomościami; 456 stron, LexisNexis, Warszawa 2011

● 00-959..... 119 zł



## Wartość krajobrazu. Rozwój przestrzeni obszarów wiejskich

**Adrianna Kupidura, Michał Łuczewski, Przemysław Kupidura;** tematyka obejmuje m.in. scalenie gruntów i GIS w kontekście kształtowania krajobrazu; książka skierowana do studentów, pracowników starostw i WBGiR; 170 stron, Wydawnictwo Naukowe PWN, Warszawa 2011

● 00-960..... 34,90 zł



## Badania ekologiczno-gleboznawcze

**Renata Bednarek, Helena Działowiec, Urszula Pokojaska, Zbigniew Prusinkiewicz;** autorzy rozpatrują gleby pod względem różnorodnych funkcji w ekosystemach, łączą teorię z praktyką badań terenowych i laboratoryjnych; książka zawiera liczne fotografie i ilustracje; 344 strony; Wydawnictwo Naukowe PWN, Warszawa 2011


● 00-961..... 54,90 zł



## Wywłaszczanie nieruchomości i ich zwrot

**Tadeusz Woś;** IV wydanie publikacji uwzględniające nowy stan prawny oraz bogate (publikowane i niepublikowane) orzecznictwo sądowe z tego zakresu; 496 stron, LexisNexis, Warszawa 2010

● 00-890..... 124,95 zł



## Geoinformacja

**Dariusz Felcenloben;** publikacja o tym, jak opisać świat za pomocą modeli pojęciowych, jak klasyfikować obiekty przestrzenne, jakie problemy wiążą się z przetwarzaniem danych z wykorzystaniem systemów GIS; 288 stron; Wydawnictwo Gall; Katowice 2011

● 00-957..... 93,45 zł




## Ustawa o gospodarce nieruchomościami.

### Komentarz

**Gerard Bieniek (red.) i in.;** czwarte wydanie publikacji omawiającej przepisy ustawy o gospodarce nieruchomościami oraz wydane na jej podstawie rozporządzenia wykonawcze; autorzy przedstawiają wiele problemów natury praktycznej i prawnej w stosowaniu ustawy; 922 strony, LexisNexis, Warszawa 2010


● 00-951..... 240,45 zł



## Geodezja

**Wiesław Kosiński;** podręcznik dotyczący pomiarów geodezyjnych i geomatyki przedstawia zarówno stosowane od dawna, jak i nowoczesne rozwiązania sprzętowe i informatyczne; do książki dołączono płytę CD z programem C-Geo i kod do aplikacji GEO-MAP; 500 stron, Wydawnictwo Naukowe PWN, Warszawa 2010


● 00-950..... 57,65 zł



## Vademecum prawne geodety 2010

**Adrianna Sikora;** V wydanie publikacji zawierającej komplet zaktualizowanych uregulowań prawnych niezbędnych do wykonywania zawodu geodety; I część to wykaz tematyczny przepisów prawnych, a II - obszerny zbiór ustaw i rozporządzeń; 1034 strony, Wyd. Gall, Katowice 2010

● 00-940..... 130,20 zł



## Podstawy planowania przestrzennego i projektowania urbanistycznego

**Ryszard Cymerman (red.);** II wydanie (poprawione) publikacji, w której opisano zasady tworzenia poszczególnych opracowań planistycznych oraz korzystania z nich, a także prognozy skutków finansowych i środowiskowych uchwalenia MPZP; 252 strony, Wydawnictwo UWM, Olsztyn 2010

● 00-920..... 29,40 zł



## Metadane geoinformacyjne w INSPIRE i SDI

**Leszek Litwin, Maciej Rossa;** kompendium wiedzy na temat metadanych - ich roli w INSPIRE, wymaganych normach (ISO) i standardach (OGC); jest to jednocześnie praktyczny podręcznik do tworzenia i publikowania metadanych geoinformacyjnych; dołączono płytę CD z edytorem metadanych Medard; 216 stron, Wyd. ApropoGEO, Gliwice 2010

● 00-850..... 46,10 zł



## Odwzorowania kartograficzne. Podstawy

**Idzi Gajderowicz;** publikacja szczegółowo omawia dwa odwzorowania kartograficzne Gaussa-Krügera i Rousilhe'a, które są podstawą układów współrzędnych płaskich X, Y stosowanych w geodezji i kartografii polskiej; 222 strony, Wydawnictwo UWM, Olsztyn 2009

● 00-830..... 27,30 zł

