

Geodezja współczesna

Kazimierz Czarnecki; drugie (pośmiertne) wydanie publikacji „Geodezja współczesna w zarysie” obejmującej problematykę geodezji wyższej zostało poprawione (z uwzględnieniem uwag autora) i poszerzone o najnowsze zagadnienia z tej dziedziny; 496 stron, Wydawnictwo Gall, Katowice 2010

● 00-955..... 93,45 zł



Podstawy planowania przestrzennego i projektowania urbanistycznego

Ryszard Cymerman (red.); II wydanie (poprawione) publikacji, w której opisano zasady tworzenia poszczególnych opracowań planistycznych oraz korzystania z nich, a także prognozy skutków finansowych i środowiskowych uchwalenia MPZP; 252 strony, Wydawnictwo UWM, Olsztyn 2010

● 00-920..... 29,40 zł



Ustawa o gospodarce nieruchomościami. Komentarz

Gerard Bieniek (red.) i in.; czwarte wydanie publikacji omawiającej przepisy ustawy o gospodarce nieruchomościami oraz wydane na jej podstawie rozporządzenia wykonawcze; autorzy przedstawiają wiele problemów natury praktycznej i prawnej w stosowaniu ustawy; 922 strony, Wydawnictwo LexisNexis, Warszawa 2010

● 00-954..... 240,45 zł



Surveying

Adam Łyszkowicz, Sabina Łyszkowicz; preskrypt w j. angielskim zawierający wiadomości dla geodezji i inżynierii lądowej: pomiary liniowe i kątowe, niwelacja, obliczenia geodezyjne; publikacja daje przegląd zaawansowanych technik, jak GPS, teledetekcja i GIS; 160 stron, Oficyna Wydawnicza PW, 2010


● 00-860..... 14,70 zł



Osnowy geodezyjne

Edward Osada; trzeci tom z serii „Wykłady z geodezji i geoinformatyki” dotyczy projektowania, stabilizacji punktów oraz pomiarów i wyrównywania osnów poziomych, wysokościowych i dwufunkcyjnych; 224 strony, Wydawnictwo Uxlan, Wrocław 2010

● 00-953..... 36,75 zł



Metadane geoinformacyjne w INSPIRE i SDI

Leszek Litwin, Maciej Rossa; kompendium wiedzy na temat metadanych - ich roli w INSPIRE, wymaganych normach (ISO) i standardach (OGC); jest to jednocześnie praktyczny podręcznik do tworzenia i publikowania metadanych geoinformacyjnych; dołączono płytę CD z edytorem metadanych Medard; 216 stron, Wyd. AproposGEO, Gliwice 2010


● 00-850..... 46,10 zł



Tachimetria

Edward Osada; drugi tom z serii „Wykłady z geodezji i geoinformatyki” poświęcony jest m.in. elementom obsługi tachimetrów, zakładaniu osnów pomiarowych sytuacyjnych i wykonywaniu pomiarów sytuacyjnych i wysokościowych; 220 stron, Wydawnictwo Uxlan, Wrocław 2010


● 00-952..... 36,75 zł



Uprawnienia zawodowe w geodezji i kartografii. Zakres 1 i 2

Ryszard Hycner, Paweł Hanus; VI wydanie książki przeznaczonej dla osób, które chcą zdobyć uprawnienia zawodowe w zakresie 1. i 2.; publikacja zawiera wybrane akty normatywne wraz z krótkim omówieniem, a także zestawy pytań wraz z odpowiedziami; 416 stron, Wyd. Gall, Katowice 2010


● 00-840..... 93,45 zł



Niwelacja

Edward Osada; w pierwszym tomie z serii „Wykłady z geodezji i geoinformatyki” omówiono m.in. elementy obsługi niwelatorów klasycznych i kodowych oraz zakładanie osnów pomiarowych wysokościowych i wykonywanie pomiarów wysokościowych; 134 strony, Wydawnictwo Uxlan, Wrocław 2010

● 00-951..... 31,50 zł



Odwzorowania kartograficzne. Podstawy

Idzi Gajderowicz; publikacja szczegółowo omawia dwa odwzorowania kartograficzne Gaussa-Krügera i Rousilhe'a, które są podstawą układów współrzędnych płaskich X, Y stosowanych w geodezji i kartografii polskiej; 222 strony, Wydawnictwo UWM, Olsztyn 2009

● 00-830..... 27,30 zł



Geodezja

Wiesław Kosiński; podręcznik dotyczący pomiarów geodezyjnych i geomatyki przedstawia zarówno stosowane od dawna, jak i nowoczesne rozwiązania sprzętowe i informatyczne; do książki dołączono płytę CD z programem C-Geo i kod do aplikacji GEO-MAP; 500 stron, Wydawnictwo PWN, Warszawa 2010

● 00-950..... 57,65 zł



Kataster nieruchomości rejestrem publicznym

Dariusz Felcenloben; analiza prawna procedur katastralnych, książka adresowana głównie do geodetów wykonujących prace związane z modernizacją istniejącej ewidencji gruntów, podziałami i scaleniami nieruchomości, urzędników pracujących przy prowadzeniu EGiB; 320 stron; Wydawnictwo Gall, Katowice 2009


● 00-790..... 103,95 zł



Vademecum prawne geodety 2010

Adrianna Sikora; V wydanie publikacji zawierającej komplet zaktualizowanych uregulowań prawnych niezbędnych do wykonywania zawodu geodety; I część to wykaz tematyczny przepisów prawnych, a II - obszerny zbiór ustaw i rozporządzeń; 1034 strony, Wyd. Gall, Katowice 2010

● 00-940..... 130,20 zł



GIS. Rozwiązania sieciowe

Tomasz Kubik; książka dotyczy architektury i budowy systemów informacji przestrzennej; omawia rolę OGC i ISO w tworzeniu standardów GIS, opisuje proces wdrożenia dyrektywy INSPIRE, przedstawia usługi sieciowe i geoprzestrzenne; 210 stron; Wydawnictwo Naukowe PWN, Warszawa 2009

● 00-780..... 47,15 zł

