

Sraniea

Polsko-Niemiecka

8

35/7-16/3/56

TRAITÉ DE VERSAILLES

Urząd Katastralny
CHODZIEŻ

28. Juin 1919

Frontière entre l'Allemagne et la Pologne.

Section *E* Bornes Nr. 161-194 Chemise Nr. 13

Allemagne	Pologne
Province de <i>Westpreußen</i> <i>Procy zachodnie</i>	Voïevodie de <i>Toruń</i> <i>Łoczn</i>
Arrondissement de <i>Morrienwerder</i> <i>Kwidzyn</i>	Starostie de <i>Wyrzyski</i> <i>Wisztyz</i>
Cercle de <i>Flatow</i> <i>Złotów</i>	<i>Chodzieski</i> <i>Kolmar</i>
Commune de <i>Gluboczin</i> <i>Gemeinde</i> <i>Glubczyń gmina</i> <i>Strusendorf</i> <i>Gemeinde</i> <i>Strusendorf gmina</i>	Commune de <i>Stare dwór</i> <i>Staroni Gut</i> <i>Żelgnowo</i> <i>gmina</i> <i>Żelgnowo</i> <i>Gemeinde</i>

TRAITÉ DE VERSAILLES

Urząd Katastralny
CHODZIEŻ

28. Juin 1919.

Frontière entre l'Allemagne
et la Pologne.

PREZYDIUM
Urząd Katastralny
w Chodzieży
Pocztowy Zarząd Rejonowy
Nr _____

Carte d'ensemble No. 1 (chemises No. 1-22)

de la section 8

echelle 1 : 100 000

Extrait des plans cadastraux
Gommeng — 1898
Echelle 1:50,000

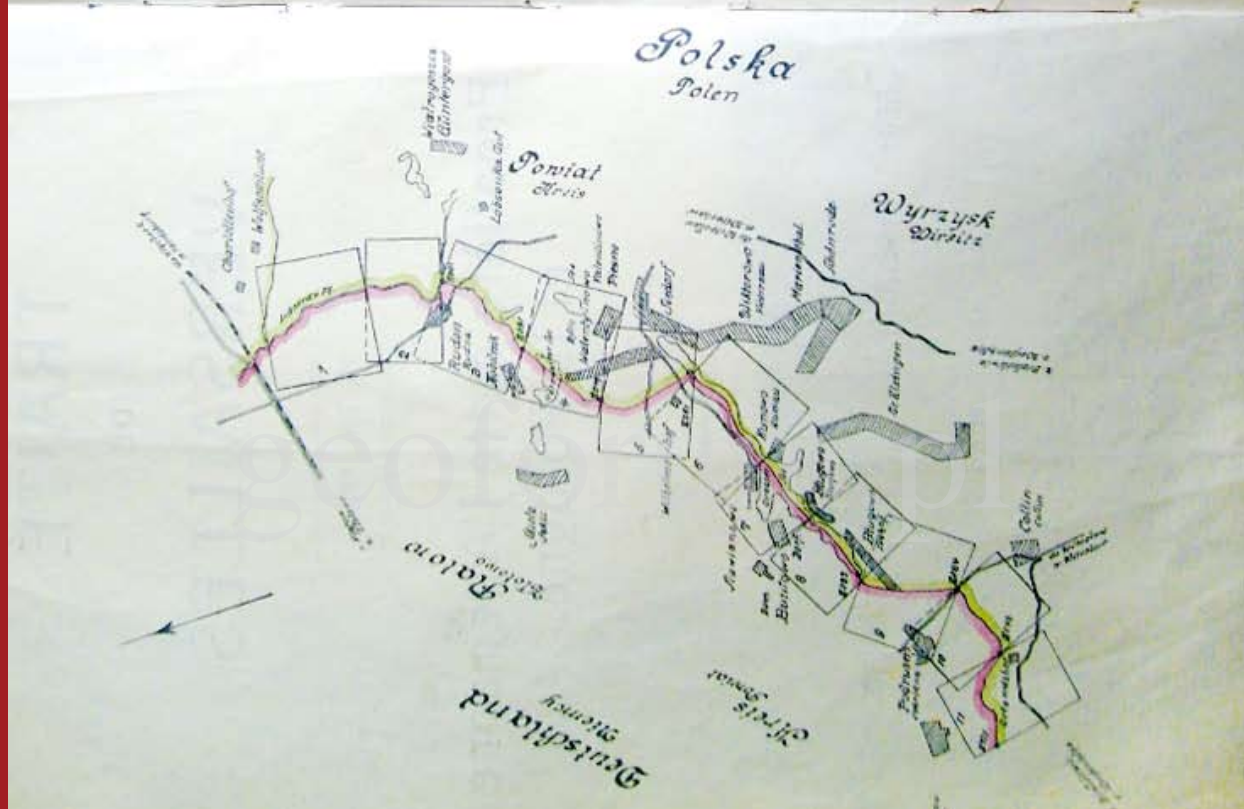
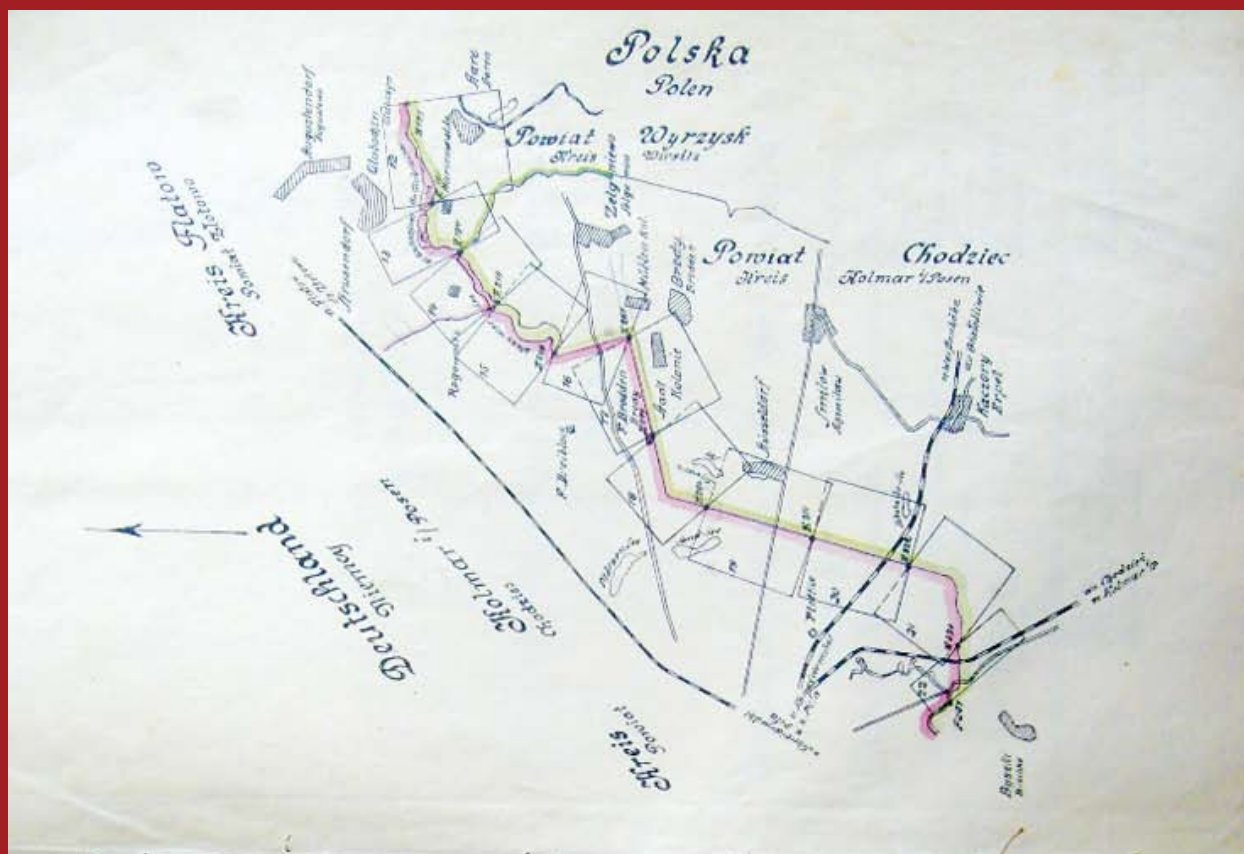
Allemagne
Kreis Gloggnitz, Statthalterk. 2 u. 3
Gloggnitz, Statthalterk. 2 u. 3

Pologne
Głogów, Starosta /
Głogów, Starosta /
Głogów, Starosta /



Légende.
 rouge : limite administrative de la Prusse et de la Pologne.
 noir : limite administrative de la Prusse et de l'Autriche.
 vert : limite administrative de la Prusse et de la Bohême.
 bleu : limite administrative de la Prusse et de la Silésie.
 gris : limite administrative de la Prusse et de la Moravie.
 blanc : limite administrative de la Prusse et de la Galicie.
 noir : limite administrative de la Prusse et de la Hongrie.
 rouge : limite administrative de la Prusse et de la Roumanie.
 blanc : limite administrative de la Prusse et de la Serbie.
 noir : limite administrative de la Prusse et de la Bulgarie.
 blanc : limite administrative de la Prusse et de la Turquie.
 noir : limite administrative de la Prusse et de la Grèce.
 blanc : limite administrative de la Prusse et de l'Italie.
 noir : limite administrative de la Prusse et de l'Espagne.
 blanc : limite administrative de la Prusse et de la France.
 noir : limite administrative de la Prusse et de l'Angleterre.
 blanc : limite administrative de la Prusse et de l'Irlande.
 noir : limite administrative de la Prusse et de l'Inde.
 blanc : limite administrative de la Prusse et de la Chine.
 noir : limite administrative de la Prusse et de l'Amérique.
 blanc : limite administrative de la Prusse et de l'Australie.

Carte de No.



Allemagne

Pologne

Extrait des plans cadastraux.

Glubschin, Kartenblatt 1.

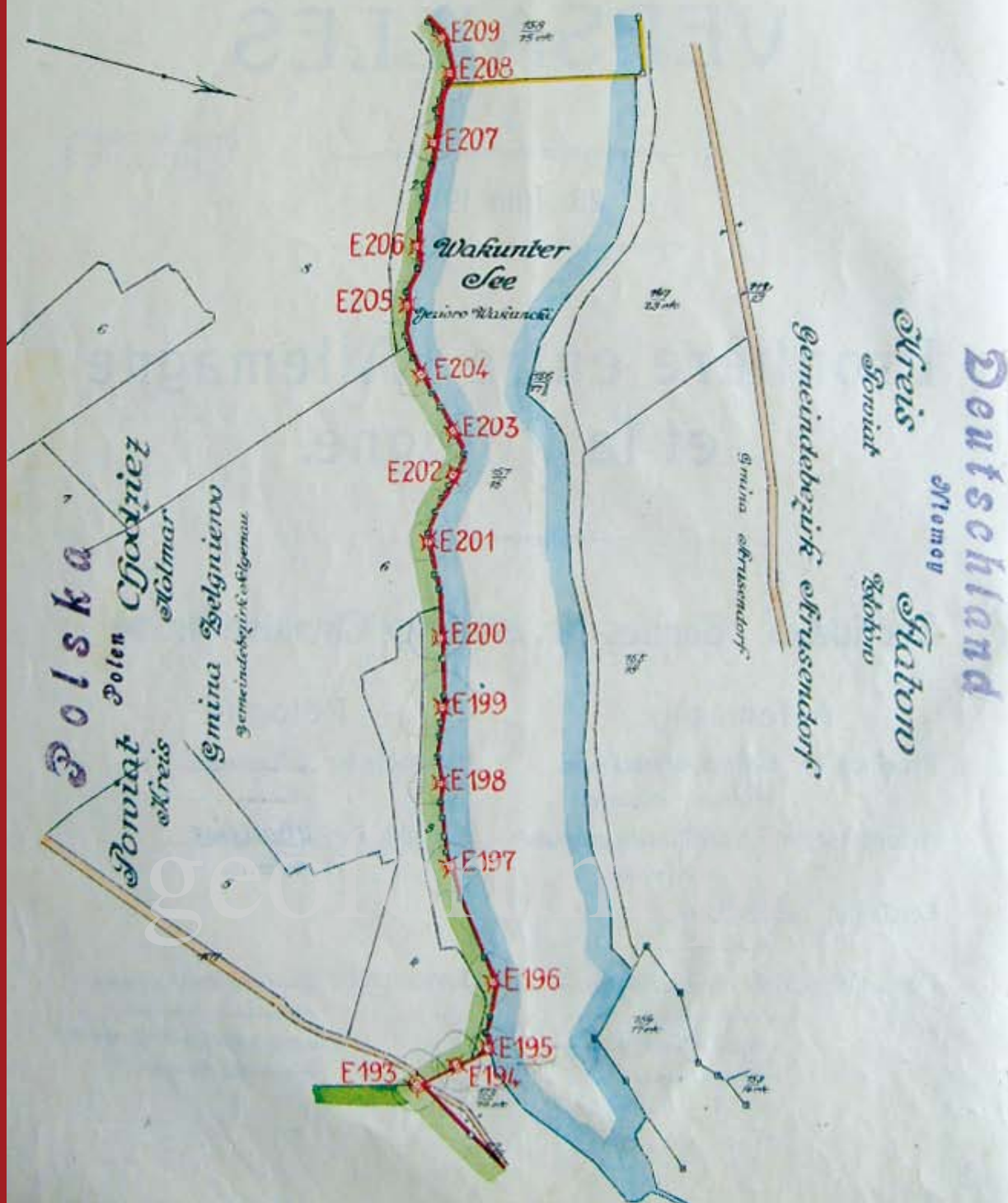
Belgniewo, karta 1.

Gemarkung — Obwód

Glubczyń, karta 2.

Belogonau, Kartenblatt 1.

Echelle approx. 1:5000



Deutschland
Kreis Memm Stoton
 Stotobro
Gemeindebezirk Strusendorf
 Strusendorf
Kreis Kolmar
 Stotobro
Gemeindebezirk Kiefenfeld
 Kiefenfeld



Polska
powiat Gdziej
 Gdziej
Gmina Zagniewo
 Gdziej

Legende.
 0 point
 100m barne numerele de la frontiera d'Etat.
 100m barne numerele de la frontiera d'Etat.
 --- frontiera d'Etat
 --- limite commune
 --- limite de proprie
 --- cheminement
 --- eaux, fosses, etc.
 --- routes chemins, etc.
 --- bornes existantes en noir, nouvellement placees en rouge

Carte de _____
 No. _____

Extrait des
plans cadastraux.
Gemarkung — Obřeb
Echelle approx. 1:5000.

Allemagne

Küddorftal, *Motylensko*
Stadtblatz, *Motekie bagno*
Miasło Ujście

Kartenblatt 1
Karta 1
Kartenblatt 1
Karta 1

Pologne

Byzski wieś,
Byzski Dwór,
Miasło Ujście bagno,
Stadt Ucher Bognabruk.

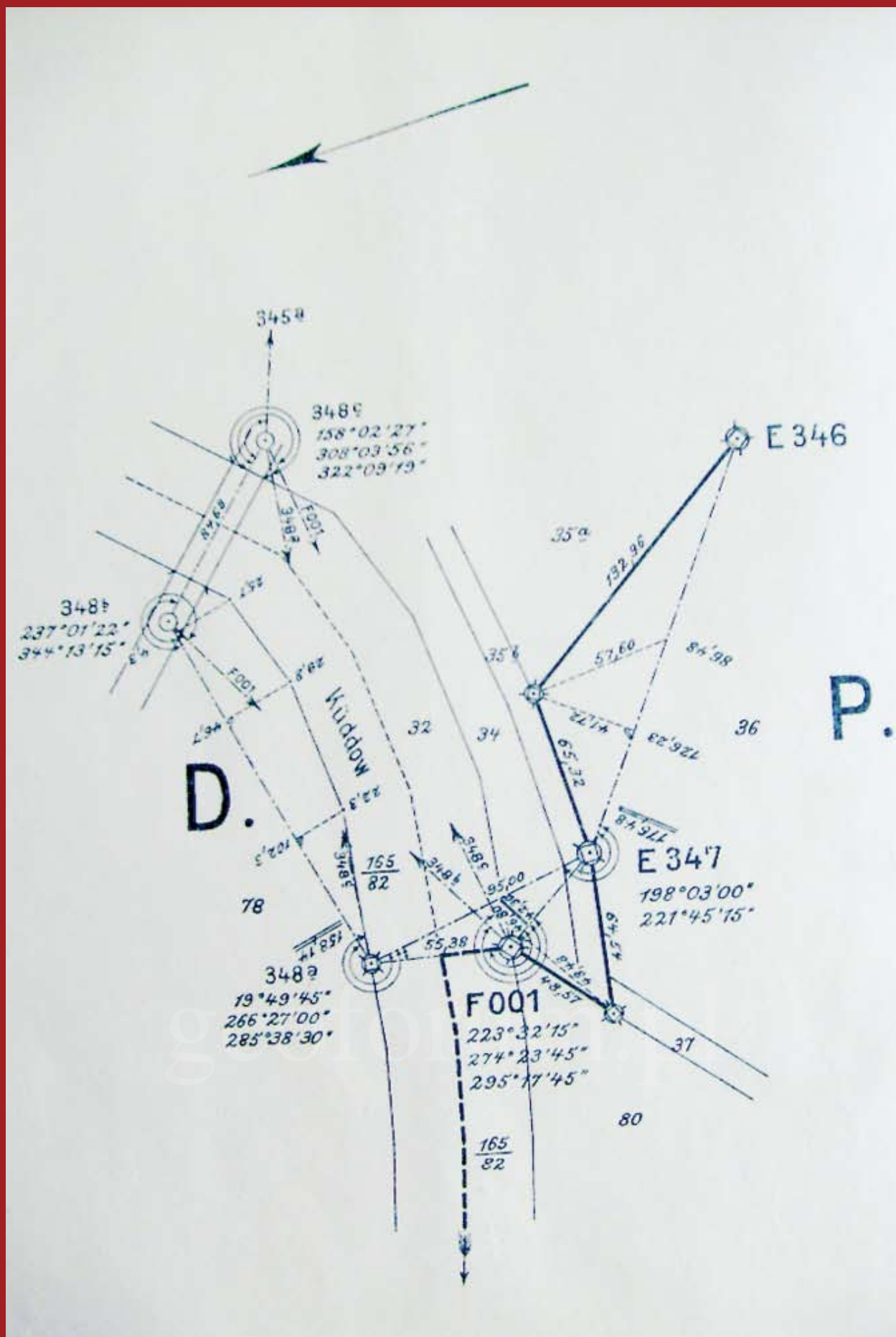
Karta 1
Kartenblatt 1
Karta 1
Kartenblatt 1
Karta 1
Kartenblatt 1

Deutschland
Przemysł

Polska
Golen Chodzicz.

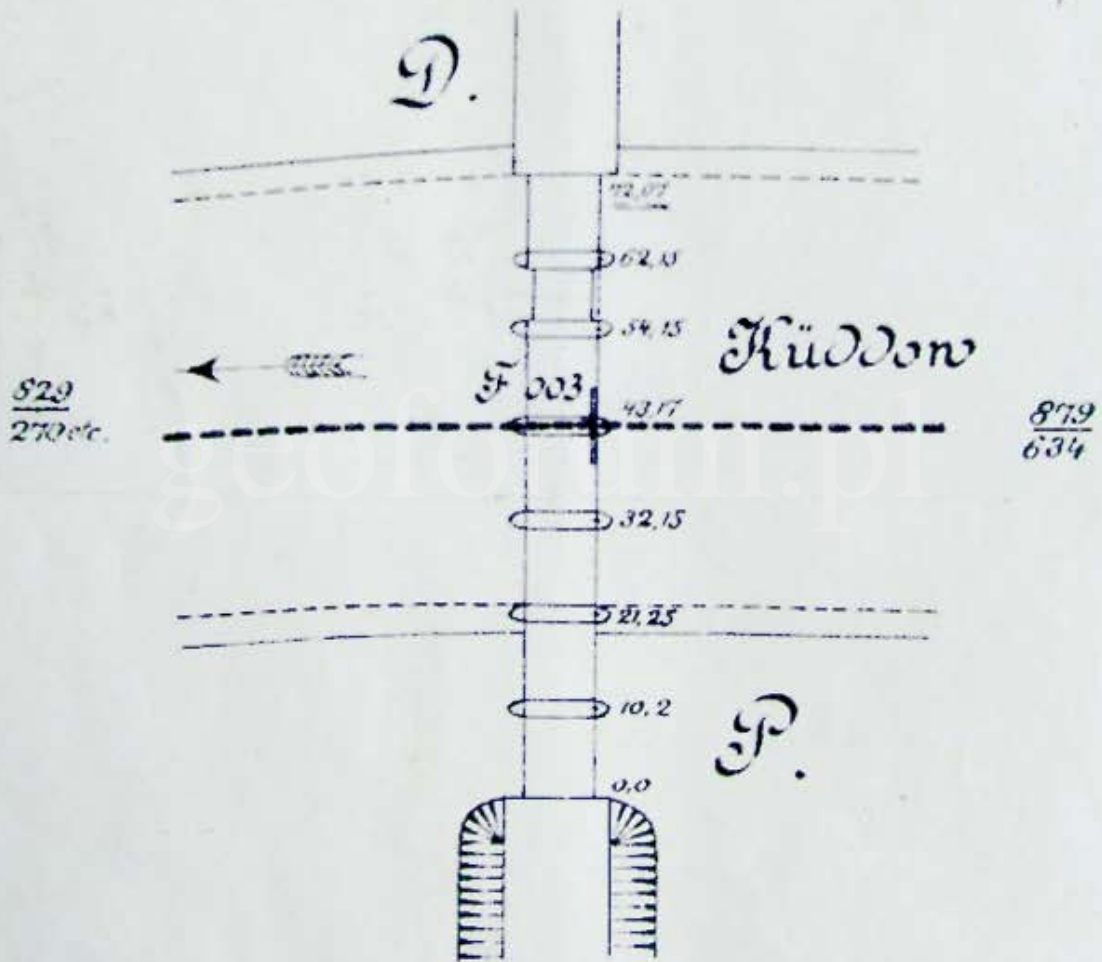
geof





Zarys pomiarowy

Pont de la Douane
de Utsch.



Ech. appro

Punkt graniczny F 003 na moście nad Notecią



**Tabliczki informujące o punktach granicznych
F 003 i F 004**



Przebieg granicy w rejonie Pity (fragment mapy załączonej do traktatu wersalskiego)