

Oddział Kartograficzny Polskiego Towarzystwa Geograficznego



Katedra Kartografii Uniwersytetu Warszawskiego



Instytut Geodezji i Kartografii



zapraszają do udziału w

XXXVI Ogólnopolskiej Konferencji Kartograficznej

Efektywność prezentacji kartograficznej





która odbędzie się 24 i 25 października 2013 r. w Warszawie

pod patronatem Głównego Geodety Kraju



Zakres tematyczny konferencji

Celem konferencji jest omówienie i dyskusja nad aktualnym stanem polskiej kartografii topograficznej, tematycznej i szkolnej z punktu widzenia efektywności nowych rozwiązań metodycznych i technologicznych, a także efektywności zaspokajania potrzeb użytkowników map i atlasów.



W programie przewiduje się sesje poświęcone:

-  kartografii topograficznej,
-  kartografii tematycznej,
-  kartografii szkolnej,
-  problematyce atlasu narodowego Polski.

Publikacje

-  Streszczenia referatów zaakceptowanych przez komitet naukowy konferencji zostaną opublikowane w materiałach konferencyjnych.
-  Referaty wybrane przez komitet naukowy zostaną opublikowane w „Polskim Przeglądzie Kartograficznym”.

Ważne terminy

-  Przesyłanie zgłoszeń uczestnictwa oraz tematów referatów i posterów (wraz ze streszczeniem do 200 słów).
-  Przesyłanie długich streszczeń (2 strony).

30 kwietnia 2013 r.

30 czerwca 2013 r.

Miejsce konferencji, zakwaterowania oraz posiłków



Dom Rekolekcyjno-Formacyjny przy Wyższym Seminarium Duchownym na Bielanach
 ul. Dewajtis 3
 01-815 Warszawa

Dojazd

z Dworca Centralnego tramwajem **17** (ok. 30 minut), lub ze stacji metra Marymont tramwajami **6 i 17**, należy wysiąść na przystanku **UKSW** (róg ulic Marymonckiej i Dewajtis).

Do opracowania planu wykorzystano OpenStreetMap.

Koszty uczestnictwa

Opłata konferencyjna	do 31.08.2013 r.	po 31.08.2013 r.
Członkowie PTG	380 zł	500 zł
Pozostali uczestnicy	450 zł	500 zł

Opłata konferencyjna obejmuje:
 – materiały konferencyjne,
 – obiady 24 i 25 października,
 – uroczystą kolację 24 października.

Wpłaty należy dokonywać na konto bankowe nr 56 1160 2202 0000 0000 5515 5257
 Polskie Towarzystwo Geograficzne Oddział Kartograficzny
 00-927 Warszawa, ul. Krakowskie Przedmieście 30
 Cel wpłaty: udział w 36 OKK

Noclegi

- 1 nocleg w pokoju 1-osobowym ze śniadaniem **80 zł**
- 1 nocleg w pokoju 2-osobowym ze śniadaniem **70 zł**
- 1 nocleg w pokoju 3 i 4-osobowym ze śniadaniem **60 zł**

- ❖ Prosimy o zgłaszanie noclegów na karcie zgłoszenia uczestnictwa.
- ❖ Opłaty za noclegi będą regulowane przez uczestników we własnym zakresie w recepcji ośrodka.

Dodatkowe wyżywienie

Istnieje możliwość wykupienia dodatkowej kolacji w dniu 23 października we własnym zakresie w recepcji ośrodka.

Informacje na temat konferencji

Katedra Kartografii, Wydział Geografii i Studiów Regionalnych Uniwersytetu Warszawskiego
 ul. Krakowskie Przedmieście 30
 00-927 Warszawa
 tel. 22 55 20 632, 22 55 20 670
 e-mail: kartografia.wgsr@uw.edu.pl
 www.wgsr.uw.edu.pl/kartografia/36okk

Zgłoszenie uczestnictwa
w XXXVI Ogólnopolskiej Konferencji Kartograficznej
Efektywność prezentacji kartograficznej
24 i 25 października 2013 r.

Imię i nazwisko

Stopień naukowy

Instytucja

Adres do korespondencji

Telefon, e-mail:

Tytuł referatu

Tytuł posteru

Współautorzy

Rezerwacja noclegów

Zamawiam noclegi (prosimy zaznaczyć odpowiednie kratki)		
	w pokoju*	
23/24 października 2013 r.	<input type="checkbox"/>	<input type="checkbox"/> 1-osobowym
		<input type="checkbox"/> 2- osobowym
24/25 października 2013 r.	<input type="checkbox"/>	<input type="checkbox"/> 3- lub 4-osobowym
* Decyduje kolejność zgłoszeń		

Prosimy o przesłanie formularza zgłoszeniowego **do dnia 30.04.2013 r.** pod adresem:

Wydział Geografii i Studiów Regionalnych Uniwersytetu Warszawskiego
Katedra Kartografii
ul. Krakowskie Przedmieście 30, 00-927 Warszawa
lub elektronicznie kartografia.wgsr@uw.edu.pl

data

podpis