



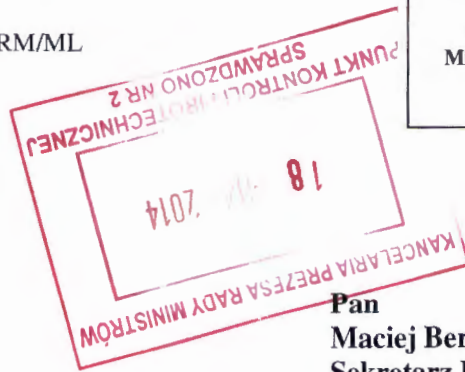

Warszawa, dnia 17.04.14 r.

RZECZPOSPOLITA POLSKA
MINISTER
ADMINISTRACJI I CYFRYZACJI

DP-WL.0211.19.2014/JRM/ML

Materiał do rozpatrzenia
na posiedzeniu Rady Ministrów
w dniu 29 kwietnia 2014 r.

KANCELARIA PREZESA RADY MINISTRÓW
Departament Rady Ministrów
RM-10-129-13 18-04-2014
CZŁONKOWIE RADY MINISTRÓW
Przedstawiam dokument rządowy zgłoszony przez
Ministra Administracji i Cyfryzacji - do rozpatrzenia.
(-) Sekretarz Rady Ministrów



BARDZO PILNE

Pan
Maciej Berek
Sekretarz Rady Ministrów

Szanowny Panie Ministrze,

Stosownie do postanowień § 81 i 92 uchwały Nr 190 Rady Ministrów z dnia 29 października 2013 r. – Regulamin pracy Rady Ministrów (M.P. poz. 979) przekazuję w załączeniu **projekt ustawy o zmianie ustawy – Prawo geodezyjne i kartograficzne** (KRM-10-18-14), z uprzejmą prośbą o jego skierowanie do rozpatrzenia przez Radę Ministrów na posiedzeniu w dniu 22 kwietnia br.

Projekt ustawy ma na celu wykonanie wyroku Trybunału Konstytucyjnego z dnia 25 czerwca 2013 r. sygn. akt K 30/12, zgodnie z którym przepis upoważnienia ustawowego dotyczący określenia opłat za czynności „związane z prowadzeniem państwowego zasobu geodezyjnego i kartograficznego i uzgadnianiem usytuowania projektowanych sieci uzbrojenia terenu oraz związane z prowadzeniem krajowego systemu informacji o terenie, za udzielanie informacji, a także za wykonywanie wyrysów i wypisów z operatu ewidencyjnego” traci moc z upływem 12 miesięcy od dnia publikacji wyroku, **tj. z dniem 12 lipca 2014 r.**

Uprzejmie informuję, że projekt ustawy został przygotowany przez Rządowe Centrum Legislacji na podstawie założeń przyjętych przez Radę Ministrów w dniu 14 stycznia 2014 r. Projekt znajduje się w Wykazie Prac Legislacyjnych Rady Ministrów pod poz. UB26.

Projekt ustawy, zgodnie z opinią Szefa Kancelarii Prezesa Rady Ministrów jest zgodny z przyjętymi założeniami, z wyjątkiem następujących kwestii:

- 1) wprowadzenia definicji prowadzenia państwowego zasobu geodezyjnego i kartograficznego;
- 2) rezygnacji z określenia w drodze ustawy sposobu dokumentowania przebiegu i rezultatów kontroli przedsiębiorców;
- 3) rozszerzenia obowiązku przekazywania Głównemu Geodecie Kraju rezultatów prac geodezyjnych lub prac kartograficznych o mapy ogólnogeograficzne;
- 4) rezygnacji z upoważnienia ustawowego do określenia wzoru klauzul uwierzytelniających;
- 5) umożliwienia określenia przez starostę sposobu przeprowadzenia narad koordynacyjnych;


- 6) rezygnacji z przekazania do uregulowania w drodze aktu wykonawczego sposobu rozliczania środków finansowych uzyskanych z opłat za udostępnianie materiałów państwowego zasobu geodezyjnego i kartograficznego w związku z wprowadzeniem odpowiednich przepisów bezpośrednio do projektu ustawy;
- 7) kontynuowania postępowań dyscyplinarnych wszczętych na podstawie przepisów dotychczasowych z zastosowaniem nowego katalogu kar.

Projekt został na posiedzeniu w dniu 26 marca 2014 r. pozytywnie zaopiniowany przez Komisję Wspólną Rządu i Samorządu Terytorialnego.

Ponadto w dniu 17 kwietnia 2014 r. został również przyjęty przez stały Komitet Rady Ministrów (KRM-110-13-14).

z poważaniem,

Minister Administracji i Cyfryzacji


z up. Magdalena GOŚCIŃSKA
Podsekretarz Stanu

USTAWA

z dnia 2014 r.

o zmianie ustawy – Prawo geodezyjne i kartograficzne¹⁾

Art. 1. W ustawie z dnia 17 maja 1989 r. - Prawo geodezyjne i kartograficzne (Dz. U. z 2010 r. Nr 193, poz. 1287, z późn. zm.²⁾) wprowadza się następujące zmiany:

1) art. 1 otrzymuje brzmienie:

„Art. 1. Ustawa reguluje sprawy geodezji i kartografii, w tym:

- 1) organizację i zadania Służby Geodezyjnej i Kartograficznej;
- 2) krajowy system informacji o terenie;
- 3) prace geodezyjne i kartograficzne;
- 4) ewidencję gruntów i budynków;
- 5) zintegrowany system informacji o nieruchomościach;
- 6) gleboznawczą klasyfikację gruntów;
- 7) rozgraniczanie nieruchomości;
- 8) geodezyjną ewidencję sieci uzbrojenia terenu oraz koordynację sytuowania tych sieci;
- 9) państwowy zasób geodezyjny i kartograficzny;
- 10) uprawnienia zawodowe w dziedzinie geodezji i kartografii;
- 11) ewidencję miejscowości, ulic i adresów.”;

2) w art. 2:

a) pkt 1 i 2 otrzymują brzmienie:

„1) pracach geodezyjnych - rozumie się przez to:

- a) projektowanie i wykonywanie pomiarów: geodezyjnych, grawimetrycznych, magnetycznych oraz astronomicznych, w związku z:
 - realizacją zadań określonych w ustawie,
 - opracowaniem dokumentacji geodezyjnej dotyczącej nieruchomości dla potrzeb postępowań administracyjnych lub sądowych oraz czynności cywilno-prawnych,

¹⁾ Niniejszą ustawą zmienia się ustawę z dnia 17 czerwca 1966 r. o postępowaniu egzekucyjnym w administracji oraz ustawę z dnia 7 lipca 1994 r. – Prawo budowlane.

²⁾ Zmiany tekstu jednolitego wymienionej ustawy zostały ogłoszone w Dz. U. z 2013 r. poz. 805, 829 i 1635.

- wykonywaniem opracowań geodezyjno-kartograficznych oraz czynności geodezyjnych dla potrzeb budownictwa,
 - b) projektowanie i wykonywanie zobrazowań lotniczych oraz zobrazowań satelitarnych w związku z realizacją zadań określonych w ustawie lub dla potrzeb pomiarów i opracowań, o których mowa w lit. a,
 - c) obliczanie lub przetwarzanie wyników pomiarów, opracowań i zobrazowań, o których mowa w lit. a i b,
 - d) tworzenie określonych w ustawie zbiorów danych, ortofotomapy oraz dokumentacji geodezyjnej dla potrzeb postępowań administracyjnych, postępowań sądowych oraz czynności cywilno-prawnych związanych z nieruchomościami, a także wykonywanie opracowań geodezyjno-kartograficznych dla potrzeb budownictwa;
- 2) pracach kartograficznych - rozumie się przez to wykonywanie, zgodnie z obowiązującymi przepisami prawa, map topograficznych, map ogólnogeograficznych oraz kartograficznych opracowań tematycznych i specjalnych;”
- b) pkt 4 otrzymuje brzmienie:
- „4) osnowach geodezyjnych - rozumie się przez to usystematyzowane zbiory jednoznacznie identyfikowalnych punktów, które zostały oznaczone w terenie znakami geodezyjnymi oraz których położenie wyznaczone zostało w państwowym systemie odniesień przestrzennych w sposób właściwy dla danego rodzaju osnowy i umożliwiający określenie dokładności tego wyznaczenia;”
- c) pkt 7 i 8 otrzymują brzmienie:
- „7) mapie zasadniczej - rozumie się przez to wielkoskalowe opracowanie kartograficzne, zawierające informacje o przestrzennym usytuowaniu: punktów osnowy geodezyjnej, działek ewidencyjnych, budynków, konturów użytków gruntowych, konturów klasyfikacyjnych, sieci uzbrojenia terenu, budowli i urządzeń budowlanych oraz innych obiektów topograficznych, a także wybrane informacje opisowe dotyczące tych obiektów;
 - 8) ewidencji gruntów i budynków (katastrze nieruchomości) - rozumie się przez to system informacyjny zapewniający gromadzenie, aktualizację oraz udostępnianie, w sposób jednolity dla kraju, informacji o gruntach, budynkach

i lokalach, ich właścicielach oraz o innych podmiotach władających lub gospodarujących tymi gruntami, budynkami lub lokalami;”,

d) po pkt 8 dodaje się pkt 8a – 8c w brzmieniu:

„8a) modernizacji ewidencji gruntów i budynków – rozumie się przez to zespół działań technicznych i administracyjnych podejmowanych przez starostę w celu dostosowania zbiorów danych ewidencji gruntów i budynków do zgodności z przepisami prawa;

8b) operacie opisowo-kartograficznym – rozumie się przez to bazę danych ewidencyjnych, utworzoną z wykorzystaniem wyników prac geodezyjnych wykonanych w procesie modernizacji ewidencji gruntów i budynków, oraz utworzone na podstawie danych tej bazy rejestry, kartoteki oraz mapę ewidencyjną;

8c) lokalu – rozumie się przez to samodzielny lokal mieszkalny, a także lokal o innym przeznaczeniu, w rozumieniu przepisów art. 2 ustawy z dnia 24 czerwca 1994 r. o własności lokali (Dz. U. z 2000 r. Nr 80, poz. 903 oraz z 2004 r. Nr 141, poz. 1492);”,

e) pkt 10 otrzymuje brzmienie:

„10) państwowym zasobie geodezyjnym i kartograficznym - rozumie się przez to zbiory danych prowadzone na podstawie ustawy przez organy Służby Geodezyjnej i Kartograficznej, utworzone na podstawie tych zbiorów danych opracowania kartograficzne, rejestry, wykazy i zestawienia, dokumentację zawierającą wyniki prac geodezyjnych lub prac kartograficznych lub dokumenty utworzone w wyniku tych prac, a także zobrażenia lotnicze i satelitarne;”,

f) po pkt 10 dodaje się pkt 10a -10d w brzmieniu:

„10a) centralnym zasobie geodezyjnym i kartograficznym – rozumie się przez to centralną część państwowego zasobu geodezyjnego i kartograficznego prowadzoną przez Głównego Geodetę Kraju;

10b) wojewódzkim zasobie geodezyjnym i kartograficznym – rozumie się przez to wojewódzką część państwowego zasobu geodezyjnego i kartograficznego prowadzoną przez marszałków województw przy pomocy geodetów województw;

- 10c) powiatowym zasobie geodezyjnym i kartograficznym – rozumie się przez to powiatową część państwowego zasobu geodezyjnego i kartograficznego prowadzoną przez starostów i prezydentów miast na prawach powiatu przy pomocy geodetów powiatowych;
- 10d) prowadzeniu państwowego zasobu geodezyjnego i kartograficznego – rozumie się przez to wykonywanie zadań określonych w ustawie związanych z jego tworzeniem, ewidencjonowaniem, utrzymywaniem, aktualizacją i udostępnianiem;”;
- g) pkt 14 otrzymuje brzmienie:
„14) geodezyjnej ewidencji sieci uzbrojenia terenu – rozumie się przez to system informacyjny zapewniający gromadzenie, aktualizację i udostępnianie informacji o sieciach uzbrojenia terenu, w sposób jednolity dla obszaru całego kraju;”;
- h) uchyla się pkt 14a–15;
- 3) w art. 4:
- a) po ust. 1b dodaje się ust. 1ba w brzmieniu:
„1ba. W bazach danych obiektów topograficznych o których mowa w ust. 1b, gromadzi się także dane stanowiące wynik geodezyjnej inwentaryzacji powykonawczej obiektów budowlanych innych niż budynki i sieci uzbrojenia terenu, położonych na terenach wiejskich poza obszarem zabudowy zwartej oraz przeznaczonym pod zabudowę.”;
- b) ust. 3 otrzymuje brzmienie:
„3. Koszty zakładania osnów geodezyjnych, sporządzania mapy zasadniczej, ewidencji gruntów i budynków oraz map topograficznych, pokrywa się z budżetu państwa oraz ze środków Funduszu Gospodarki Zasobem Geodezyjnym i Kartograficznym. W kosztach tych, celem realizacji zadań własnych, mogą uczestniczyć jednostki samorządu terytorialnego lub inni inwestorzy.”;
- 4) w art. 5 ust. 3 otrzymuje brzmienie:
„3. Organy Służby Geodezyjnej i Kartograficznej współdziałają przy tworzeniu i utrzymywaniu krajowego systemu informacji o terenie.”;
- 5) w art. 7 w ust. 1 uchyla się pkt 5;
- 6) w art. 7a:
- a) uchyla się pkt 7,12 i 16,

b) pkt 16a otrzymuje brzmienie:

„16a) zakłada i prowadzi dla obszaru kraju bazę danych geodezyjnej ewidencji sieci uzbrojenia terenu, o której mowa w art. 4 ust. 1a pkt 3, zwaną dalej „krajową bazą GESUT”;;

c) dotychczasową treść art. 7a oznacza się jako ust. 1 oraz dodaje się ust. 2 w brzmieniu:

„2. Główny Geodeta Kraju oraz Minister Obrony Narodowej współdziałają przy realizacji zadań w zakresie geodezji i kartografii mających znaczenie dla obronności państwa, w tym przy tworzeniu standardowych opracowań kartograficznych w skalach: 1:25 000, 1:50 000, 1:100 000, 1: 250 000, 1:500 000 oraz 1:1 000 000.”;

7) w art. 7b w ust. 1 pkt 4 otrzymuje brzmienie:

„4) przechowuje kopie zabezpieczające baz danych, w szczególności bazy danych ewidencji gruntów i budynków;;

8) w art. 7c:

a) pkt 2 otrzymuje brzmienie:

„2) wykonywanie i udostępnianie kartograficznych opracowań tematycznych dla obszaru województwa;

b) dotychczasową treść art. 7c oznacza się jako ust. 1 oraz dodaje się ust. 2 i 3 w brzmieniu:

„2. Wykonywanie kartograficznych opracowań tematycznych, o których mowa w przepisach wydanych na podstawie art. 9a, następuje w uzgodnieniu z Głównym Geodetą Kraju.

3. Marszałek województwa może zawierać z Głównym Geodetą Kraju porozumienia dotyczące merytorycznego i finansowego współdziałania przy opracowaniu dla określonego obszaru województwa map topograficznych w skali 1:25 000 lub 1:50 000.”;

9) w art. 7d:

a) pkt 1 otrzymuje brzmienie:

„1) prowadzenie powiatowego zasobu geodezyjnego i kartograficznego, w tym:

a) prowadzenie dla obszaru powiatu:

– ewidencji gruntów i budynków, w tym bazy danych, o której mowa w art. 4 ust. 1a pkt 2,

- geodezyjnej ewidencji sieci uzbrojenia terenu, w tym bazy danych, o której mowa w art. 4 ust. 1a pkt 3, zwanej dalej „powiatową bazą GESUT”,
 - gleboznawczej klasyfikacji gruntów,
 - b) tworzenie, prowadzenie i udostępnianie baz danych, o których mowa w art. 4 ust. 1a pkt 7 i 10 oraz ust. 1b,
 - c) tworzenie i udostępnianie standardowych opracowań kartograficznych w skalach: 1:500, 1:1000, 1:2000, 1:5000, o których mowa w art. 4 ust. 1e pkt 1 i 2;”,
- b) w pkt 6 średnik zastępuje się kropką oraz uchyla się pkt 7;
- 10) art. 9 otrzymuje brzmienie:

„Art. 9. 1. Główny Geodeta Kraju kontroluje działalność wojewódzkich inspektorów nadzoru geodezyjnego i kartograficznego.

2. Wojewódzcy inspektorzy nadzoru geodezyjnego i kartograficznego przeprowadzają kontrolę działalności organów administracji geodezyjnej i kartograficznej, przedsiębiorców oraz państwowych i samorządowych jednostek organizacyjnych nieposiadających osobowości prawnej wykonujących prace geodezyjne lub prace kartograficzne, zwanych dalej „jednostkami organizacyjnymi”.

3. Kontrole, o których mowa w ust. 1 i 2 przeprowadza się w zakresie legalności, rzetelności oraz celowości.

4. Główny Geodeta Kraju w ramach kontroli działalności wojewódzkich inspektorów nadzoru geodezyjnego i kartograficznego może objąć kontrolą działalność organów administracji geodezyjnej i kartograficznej oraz przedsiębiorców i jednostek organizacyjnych.

5. Do kontroli działalności organów administracji geodezyjnej i kartograficznej oraz jednostek organizacyjnych stosuje się przepisy art. 11-art. 57 ustawy z dnia 15 lipca 2011 r. o kontroli w administracji rządowej (Dz. U. Nr 185, poz. 1092).

6. Kontrola działalności przedsiębiorcy oraz jednostki organizacyjnej, w zakresie wykonywania prac geodezyjnych lub prac kartograficznych, może dotyczyć:

- 1) zgłaszania prac geodezyjnych lub prac kartograficznych;
- 2) przekazywania do państwowego zasobu geodezyjnego i kartograficznego wyników prac geodezyjnych lub prac kartograficznych;

- 3) przestrzegania przepisów dotyczących wykonywania samodzielnych funkcji w zakresie geodezji i kartografii;
- 4) rzetelności wykonywania prac geodezyjnych lub prac kartograficznych.”;

11) w art. 10:

- a) ust. 2 – 4 otrzymują brzmienie:

„2. Materiały geodezyjne lub kartograficzne, o których mowa w przepisach wydanych na podstawie art. 7 ust. 2, mogą wykonywać wyłącznie podmioty posiadające odpowiednią zdolność do ochrony informacji niejawnych w rozumieniu przepisów ustawy z dnia 5 sierpnia 2010 r. o ochronie informacji niejawnych (Dz. U. Nr 182, poz. 1228).

3. Na wniosek podmiotu, który planuje wykonywać dla określonego obszaru materiały geodezyjne lub kartograficzne, Główny Geodeta Kraju w terminie 7 dni roboczych od dnia otrzymania wniosku udziela informacji, czy w granicach tego obszaru znajdują się tereny zamknięte, zawierające obiekty, o których informacje objęte są klauzulą tajności.

4. Podmiotowi, który posiada odpowiednią zdolność do ochrony informacji niejawnych, Główny Geodeta Kraju udziela ponadto na jego wniosek informacji o granicach terenów zamkniętych, oraz przekazuje wytyczne dotyczące zasad przetwarzania zobrażeń lotniczych zawierających informacje niejawne do postaci jawnej.”,

- b) uchyla się ust. 5,

- c) ust. 6 otrzymuje brzmienie:

„6. Do jednostek organizacyjnych podległych Ministrowi Obrony Narodowej, wykonujących prace geodezyjne lub prace kartograficzne, oraz innych wykonawców działających na zlecenie tych jednostek nie stosuje się przepisów art. 6 i art. 7 ust. 1, art. 9, 12 - 12b, art. 12c ust. 1 i 2, art. 12d, art. 19 ust. 2, art. 42-46w, 49 i art. 50 ust. 2.”;

12) art. 11 i art. 12 otrzymują brzmienie:

„Art. 11. 1. Wykonawcą prac geodezyjnych lub prac kartograficznych może być przedsiębiorca, jednostka organizacyjna oraz osoba fizyczna legitymująca się odpowiednimi uprawnieniami zawodowymi w dziedzinie geodezji i kartografii.

2. W przypadku, gdy wykonawcą prac geodezyjnych lub prac kartograficznych podlegających obowiązkowi zgłoszenia organowi Służby Geodezyjnej i Kartograficznej,

jest przedsiębiorca lub jednostka organizacyjna, a poszczególne czynności składające się na te prace nie są realizowane w całości samodzielnie przez osobę legitymującą się odpowiednimi uprawnieniami zawodowymi, przedsiębiorca lub kierownik jednostki organizacyjnej ustanawia legitymującego się odpowiednimi uprawnieniami zawodowymi kierownika prac geodezyjnych lub kierownika prac kartograficznych.

Art. 12. 1. Wykonawca prac geodezyjnych lub prac kartograficznych zgłasza prace geodezyjne lub prace kartograficzne przed ich rozpoczęciem:

- 1) Głównemu Geodecie Kraju, jeżeli celem lub zakładanym wynikiem tych prac jest:
 - a) utworzenie lub aktualizacja baz danych, o których mowa w art. 4 ust. 1a pkt 1, 4, 5, 9 oraz 11,
 - b) wykonanie zobrazowań lotniczych, numerycznego modelu terenu lub ortofotomapy,
 - c) opracowanie map topograficznych w skalach 1:25 000, 1:50 000 oraz 1:100 000, map ogólnogeograficznych oraz map tematycznych i specjalnych dla obszaru kraju wykonywanych na zamówienie Głównego Geodety Kraju;
- 2) właściwym miejscowo marszałkom województw, jeżeli celem lub zakładanym wynikiem tych prac jest:
 - a) utworzenie lub aktualizacja bazy danych, o której mowa w art. 4 ust. 1a pkt 8,
 - b) opracowanie mapy topograficznej w skali 1:10 000 oraz map tematycznych dla obszaru województwa wykonywanych na zamówienie marszałka województwa;
- 3) właściwym miejscowo starostom, jeżeli celem lub zakładanym wynikiem tych prac jest:
 - a) utworzenie lub aktualizacja baz danych, o których mowa w art. 4 ust. 1a pkt 2, 3 i 10 oraz ust. 1b,
 - b) wznowienie znaków granicznych, wyznaczenie punktów granicznych lub ustalenie przebiegu granic działek ewidencyjnych,
 - c) geodezyjna inwentaryzacja obiektów budowlanych,
 - d) wytyczenie budynku lub sieci uzbrojenia terenu,
 - e) dokumentacja geodezyjna w postaci map, rejestrów lub wykazów na potrzeby postępowań administracyjnych, postępowań sądowych lub czynności cywilno-prawnych, dotyczących w szczególności: granic nieruchomości, praw do nieruchomości, zmiany struktury własności nieruchomości, pozwoleń na

budowę, zmiany sposobu użytkowania obiektów budowlanych lub ich części oraz sposobu zagospodarowania nieruchomości.

2. Zgłoszenie prac geodezyjnych lub prac kartograficznych zawiera:

- 1) dane identyfikujące:
 - a) wykonawcę zgłaszanych prac,
 - b) osobę, której przedsiębiorca lub kierownik jednostki organizacyjnej powierzył samodzielne wykonanie czynności składających się na te prace lub funkcję kierownika tych prac, a także uprawnienia zawodowe tych osób;
- 2) cel lub zakładany wynik zgłaszanych prac;
- 3) dane określające położenie obszaru lub obszarów, które objęte będą zgłaszanymi pracami;
- 4) przewidywany termin wykonania zgłaszanych prac;
- 5) listę zbiorów danych lub innych materiałów państwowego zasobu geodezyjnego i kartograficznego, zwanych dalej „materiałami zasobu”, które w ocenie wykonawcy są mu potrzebne do wykonania zgłaszanych prac.

3. Organ, który otrzymał zgłoszenie prac geodezyjnych lub prac kartograficznych, w terminie 10 dni roboczych uzgadnia z wykonawcą listę materiałów zasobu niezbędnych lub przydatnych do wykonania zgłoszonych prac i udostępnia ich kopie za opłatą, o której mowa w art. 40a ust. 1. Organ, który otrzymał zgłoszenie może uzgodnić z wykonawcą inny harmonogram udostępniania materiałów zasobu.”;

13) po art. 12 dodaje się art. 12a – art. 12d w brzmieniu:

„Art. 12a. 1. Wykonawca zawiadamia organ Służby Geodezyjnej i Kartograficznej do którego zostały zgłoszone prace geodezyjne lub prace kartograficzne o zakończeniu tych prac przekazując:

- 1) zbiory nowych, zmodyfikowanych lub zweryfikowanych danych, które należą do zakresu informacyjnego baz danych, o których mowa w art. 4 ust. 1a pkt 1-5 i pkt 8-10 oraz ust. 1b;
- 2) wymagane przepisami prawa dokumenty lub ich uwierzytelnione kopie.

2. Wykonawca przekazuje, właściwemu organowi Służby Geodezyjnej i Kartograficznej, wyniki wykonanych na zamówienie podmiotów publicznych, o których mowa w art. 2 ust. 1 ustawy z dnia 17 lutego 2005 r. o informatyzacji działalności podmiotów realizujących zadania publiczne (Dz. U. z 2013 r. poz. 235 oraz z 2014 r. poz. 183) lub wykonanych na zamówienie podmiotu, któremu podmiot

publiczny powierzył lub zlecił realizację zadania publicznego, i sfinansowanych ze środków publicznych, następujących prac geodezyjnych lub prac kartograficznych:

- 1) zobrazowania lotnicze;
- 2) ortofotomapa wraz z wykorzystanymi do jej opracowania zbiorami danych geodezyjnych i fotogrametrycznych;
- 3) numeryczny model terenu wraz z wykorzystanymi do opracowania tego modelu zbiorami danych geodezyjnych i fotogrametrycznych.

Art. 12b. 1. Organ Służby Geodezyjnej i Kartograficznej, do którego przekazane zostały zbiory danych lub inne materiały stanowiące wyniki prac geodezyjnych lub prac kartograficznych niezwłocznie weryfikuje je pod względem zgodności z przepisami prawa obowiązującymi w geodezji i kartografii, w szczególności dotyczącymi:

- 1) wykonywania pomiarów, o których mowa w art. 2 pkt 1 lit. a oraz opracowania wyników tych pomiarów;
- 2) kompletności przekazywanych wyników wykonanych prac geodezyjnych lub prac kartograficznych.

2. Weryfikacji nie podlegają zbiory danych lub inne materiały stanowiące wynik prac geodezyjnych lub prac kartograficznych wykonanych w związku z realizacją zamówienia publicznego przez Głównego Geodetę Kraju lub organy administracji geodezyjnej i kartograficznej, a także przez inne podmioty działające z upoważnienia tych organów.

3. Wyniki weryfikacji utrwalają się w protokole.

4. Podstawę do przyjęcia zbiorów danych lub innych materiałów do państwowego zasobu geodezyjnego i kartograficznego stanowi pozytywny wynik weryfikacji albo dokument potwierdzający odbiór tych zbiorów danych lub innych materiałów jako przedmiotu zamówienia publicznego w związku z wykonaniem zamówienia publicznego przez Głównego Geodetę Kraju lub organy administracji geodezyjnej i kartograficznej lub przez inne podmioty działające z upoważnienia tych organów.

5. Przyjęcie zbiorów danych lub innych materiałów do państwowego zasobu geodezyjnego i kartograficznego właściwy organ Służby Geodezyjnej i Kartograficznej potwierdza wpisem do ewidencji materiałów tego zasobu, a także opatrzeniem dokumentów przeznaczonych dla podmiotu, na rzecz którego wykonawca realizuje prace geodezyjne lub prace kartograficzne, odpowiednimi klauzulami urzędowymi, o których mowa w przepisach wydanych na podstawie art. 40 ust. 8.

6. W przypadku negatywnego wyniku weryfikacji, właściwy organ Służby Geodezyjnej i Kartograficznej zwraca wykonawcy przekazane przez niego zbiory danych lub inne materiały wraz z protokołem zawierającym opis stwierdzonych uchybień i nieprawidłowości.

7. W przypadku negatywnego wyniku weryfikacji wykonawca ma prawo, w terminie 14 dni od dnia otrzymania protokołu, ustosunkować się na piśmie do wyników weryfikacji.

8. Jeżeli organ Służby Geodezyjnej i Kartograficznej nie uwzględni stanowiska wykonawcy, orzeka w drodze decyzji administracyjnej o odmowie przyjęcia do państwowego zasobu geodezyjnego i kartograficznego zbiorów danych lub innych materiałów sporządzonych przez tego wykonawcę.

Art. 12c. 1. Obowiązek zgłoszenia prac geodezyjnych lub prac kartograficznych oraz przekazania wyników tych prac do państwowego zasobu geodezyjnego i kartograficznego nie obejmuje prac geodezyjnych oraz prac kartograficznych dotyczących:

- 1) terenów zamkniętych, jeżeli przedmiotem tych prac nie są obiekty objęte ewidencją gruntów i budynków;
- 2) zobrazowań lotniczych, ortofotomapy lub numerycznego modelu terenu a także map tematycznych i specjalnych wykonywanych na zamówienie innych podmiotów niż podmioty, o których mowa w art. 2 ust. 1 i 2 ustawy z dnia 17 lutego 2005 r. o informatyzacji działalności podmiotów realizujących zadania publiczne.

2. Obowiązek zawiadomienia o zakończeniu prac geodezyjnych oraz przekazania wyników tych prac nie dotyczy prac geodezyjnych związanych z tyczeniem obiektów budowlanych, jeżeli w okresie nie dłuższym niż 30 dni od dnia wytyczenia tych obiektów przekazane zostaną do państwowego zasobu geodezyjnego i kartograficznego dokumenty zawierające wyniki geodezyjnej inwentaryzacji powykonawczej tych obiektów.

3. Materiały zasobu niezbędne do wykonania prac geodezyjnych lub prac kartograficznych, niepodlegających obowiązkowi zgłoszenia, w tym kartograficznych opracowań tematycznych, udostępnia się, wraz z licencją określającą warunki wykorzystania tych materiałów, za opłatą, o której mowa w art. 40a ust. 1, podmiotowi, który będzie wykorzystywał wyniki tych prac oraz opracowań.

Art. 12d 1. Minister właściwy do spraw administracji publicznej określi, w drodze rozporządzenia:

- 1) wzór zgłoszenia prac geodezyjnych,
- 2) wzór zgłoszenia prac kartograficznych,
- 3) wzór zawiadomienia o wykonaniu zgłoszonych prac geodezyjnych lub prac kartograficznych,
- 4) wzór protokołu weryfikacji zbiorów danych oraz innych materiałów przekazywanych do państwowego zasobu geodezyjnego i kartograficznego

– mając na względzie: zapewnienie jednolitości informacji o planowanych i wykonywanych pracach geodezyjnych lub pracach kartograficznych, jak również zapewnienie jakości i kompletności danych i materiałów przekazywanych do państwowego zasobu geodezyjnego i kartograficznego oraz szczególne znaczenie zbiorów danych gromadzonych w państwowym zasobie geodezyjnym i kartograficznym.

2. Minister właściwy do spraw administracji publicznej określi, w drodze rozporządzenia, sposób i tryb uwierzytelniania przez organy Służby Geodezyjnej i Kartograficznej dokumentów opracowanych przez wykonawców prac geodezyjnych lub prac kartograficznych na potrzeby postępowań administracyjnych, sądowych lub czynności cywilno-prawnych, w tym wzoru wniosku o uwierzytelnienie opracowanych dokumentów, mając na względzie zapewnienie prawidłowości i rzetelności działania organów Służby Geodezyjnej i Kartograficznej oraz szczególne znaczenie dokumentacji geodezyjnej i kartograficznej.”;

- 14) art. 14 otrzymuje brzmienie:

„Art. 14. Właściciel lub inna osoba władająca nieruchomością są obowiązani umożliwić podmiotom, o których mowa w art. 11, wykonanie prac geodezyjnych i kartograficznych określonych w art. 13 ust. 1.”;

- 15) uchyla się art. 18;

- 16) w art. 19 w ust. 1:

- a) uchyla się pkt 1,
- b) pkt 3 otrzymuje brzmienie:

„3) w porozumieniu z Ministrem Obrony Narodowej, rodzaje prac geodezyjnych i kartograficznych mających znaczenie dla obronności i bezpieczeństwa państwa oraz sposób współdziałania Głównego Geodety Kraju z Ministrem

Obrony Narodowej w zakresie wykonania tych prac, a także wzajemnego przekazywania materiałów, uwzględniając potrzeby obronności i bezpieczeństwa państwa oraz potrzeby administracji publicznej;”,

c) uchyla się pkt 5,

d) pkt 7 otrzymuje brzmienie:

„7) zakres informacji gromadzonych w bazie danych obiektów topograficznych, o której mowa w art. 4 ust. 1b, organizację, tryb i standardy techniczne tworzenia tej bazy, jej aktualizacji i udostępniania, a także tworzenia mapy zasadniczej, o której mowa w art. 4 ust. 1e pkt 2, mając na uwadze podstawowe znaczenie tej bazy i mapy zasadniczej dla infrastruktury informacji przestrzennej, zasadę interoperacyjności, o której mowa w przepisach o infrastrukturze informacji przestrzennej, a także konieczność harmonizacji zbiorów danych tej bazy z innymi zbiorami danych, o których mowa w art. 4 ust. 1a i 1b;”;

17) w art. 20:

a) w ust. 1 pkt 1 otrzymuje brzmienie:

„1) gruntów - ich położenia, granic, powierzchni, rodzajów użytków gruntowych oraz ich klas bonitacyjnych, oznaczenia ksiąg wieczystych lub zbiorów dokumentów, jeżeli zostały założone dla nieruchomości, w skład której wchodzi grunty;”;

b) ust. 2 otrzymuje brzmienie:

„2. W ewidencji gruntów i budynków wykazuje się także:

1) właścicieli nieruchomości, a w przypadku:

a) nieruchomości Skarbu Państwa lub jednostek samorządu terytorialnego – oprócz właścicieli inne podmioty, w których władaniu lub gospodarowaniu, w rozumieniu odrębnych przepisów, znajdują się te nieruchomości,

b) gruntów, dla których ze względu na brak księgi wieczystej, zbioru dokumentów albo innych dokumentów nie można ustalić ich właścicieli – osoby lub inne podmioty, które władają tymi gruntami na zasadach samoistnego posiadania;

2) miejsce pobytu stałego lub adres siedziby osób lub innych podmiotów, o których mowa w pkt 1;

- 3) informację o wpisaniu do rejestru zabytków;
 - 4) informację, czy wyróżniony w ewidencji gruntów i budynków obszar gruntu, w całości lub w części, objęty jest formą ochrony przyrody wskazaną w art. 6 ust. 1 pkt 1-9 ustawy z dnia 16 kwietnia 2004 r. o ochronie przyrody (Dz. U. z 2013 r. poz. 627, 628 i 842);
 - 5) wartość katastralną nieruchomości;
 - 6) informacje dotyczące umów dzierżawy, jeżeli od wykazania takich informacji w ewidencji gruntów i budynków uzależnione jest nabycie praw wynikających z odrębnych przepisów.”,
- c) po ust. 2 dodaje się ust. 2a i 2b w brzmieniu:

„2a. Przepisy ust. 2 nie naruszają przepisów ustawy z dnia 29 czerwca 1963 r. o zagospodarowaniu wspólnot gruntowych (Dz. U. Nr 28, poz. 169, z późn. zm.³⁾).

2b. Wykazanie w ewidencji gruntów i budynków podmiotów, o których mowa w ust. 2 pkt 1 lit. b, może nastąpić w wyniku przeprowadzenia modernizacji tej ewidencji lub w ramach bieżącej jej aktualizacji przeprowadzonej w drodze decyzji administracyjnej.”;

18) w art. 22:

- a) ust. 2 i 3 otrzymują brzmienie:

„2. Podmioty, o których mowa w art. 20 ust. 2 pkt 1, zgłaszają właściwemu staroście zmiany danych objętych ewidencją gruntów i budynków, w terminie 30 dni licząc od dnia powstania tych zmian. Obowiązek ten nie dotyczy zmian danych objętych ewidencją gruntów i budynków, wynikających z aktów normatywnych, prawomocnych orzeczeń sądowych, decyzji administracyjnych, aktów notarialnych, materiałów zasobu, wpisów w innych rejestrach publicznych oraz dokumentacji architektoniczno-budowlanej przechowywanej przez organy administracji architektoniczno-budowlanej.

³⁾ Zmiany wymienionej ustawy zostały ogłoszone w Dz. U. z 1982 r. Nr 11, poz. 80, z 1990 r. Nr 34, poz. 198, z 1995 r. Nr 141, poz. 692, z 1998 r. Nr 106, poz. 668, z 2000 r. Nr 120, poz. 1268, z 2002 r. Nr 113, poz. 984 oraz z 2009 r. Nr 92, poz. 753.

3. Jeżeli uzyskanie danych niezbędnych do aktualizacji bazy danych ewidencji gruntów i budynków nie jest możliwe w inny sposób, starosta może, w drodze decyzji administracyjnej, nałożyć na podmioty, o których mowa w art. 20 ust. 2 pkt 1, obowiązek:

- 1) opracowania dokumentacji geodezyjnej niezbędnej do aktualizacji bazy danych ewidencji gruntów i budynków, w przypadku ustalenia, że stan rzeczywisty nieruchomości jest inny niż ujawniony w tej bazie danych, a różnica ta jest skutkiem robót budowlanych, o których mowa w art. 3 pkt 7 ustawy z dnia 7 lipca 1994 r. – Prawo budowlane (Dz. U. z 2013 r. poz. 1409 oraz z 2014 r. poz. 40);
 - 2) udostępnienia dokumentacji budowy lub dokumentacji powykonawczej, o której mowa w art. 3 pkt 13 i 14 ustawy z dnia 7 lipca 1994 r. - Prawo budowlane, jeżeli jest to niezbędne dla ujawnienia w bazie danych ewidencji gruntów i budynków danych dotyczących budynku lub działki;
 - 3) udzielenia informacji o sposobie użytkowania budynków i lokali.”,
- b) dodaje się ust. 4 i 5 w brzmieniu:

„4. W przypadku uchylania się zobowiązanych podmiotów od wykonania nałożonego decyzją administracyjną obowiązku opracowania dokumentacji geodezyjnej niezbędnej do aktualizacji bazy danych ewidencji gruntów i budynków, następuje egzekucja tego obowiązku w drodze wykonania zastępczego w trybie przepisów ustawy z dnia 17 czerwca 1966 r. o postępowaniu egzekucyjnym w administracji (Dz. U. z 2012 r. poz. 1015, z późn. zm.⁴⁾).

5. Właściwy organ, na wniosek podmiotu zobowiązanego do poniesienia kosztów wykonania zastępczego dokumentacji geodezyjnej niezbędnej do aktualizacji bazy danych ewidencji gruntów i budynków, złożony w terminie 7 dni od dnia otrzymania zawiadomienia, o którym mowa w art. 133 ustawy z dnia 17 czerwca 1966 r. o postępowaniu egzekucyjnym w administracji, może:

- 1) umorzyć koszty w całości lub w części, jeżeli zobowiązany przedstawi dokument potwierdzający:

⁴⁾ Zmiany tekstu jednolitego wymienionej ustawy zostały ogłoszone w Dz. U. z 2012 r. poz. 1342 i 1529 oraz z 2013 r. poz. 1289.

- a) pobieranie zasiłku, o którym mowa w art. 37 lub art. 38 ustawy z dnia 12 marca 2004 r. o pomocy społecznej (Dz. U. z 2013 r. poz. 182, z późn. zm.⁵⁾), lub pobieranie takich zasiłków w okresie 2 lat, lub
 - b) otrzymanie zasiłku, o którym mowa w art. 5 ustawy z dnia 16 września 2011 r. o szczególnych rozwiązaniach związanych z usuwaniem skutków powodzi (Dz. U. Nr 234, poz. 1385, z 2012 poz. 908 oraz z 2013 r. poz. 1291), lub art. 40 ust. 2 ustawy z dnia 12 marca 2004 r. o pomocy społecznej, lub otrzymanie takich zasiłków w okresie ostatnich 3 lat poprzedzających złożenie wniosku;
- 2) rozłożyć koszty na raty jeżeli przemawia za tym ważny interes zobowiązanego.”;
- 19) art. 23 otrzymuje brzmienie:
- „Art. 23.1. Sądy przekazują właściwemu staroście:
- 1) odpisy prawomocnych orzeczeń sądowych w sprawach o:
 - a) własność nieruchomości lub jej części, w szczególności dotyczących:
 - stwierdzenia nabycia prawa własności do nieruchomości przez zasiedzenie,
 - nabycia praw do spadku,
 - działu spadku,
 - zniesienia współwłasności,
 - podziału majątku wspólnego,
 - potwierdzenia nabycia prawa własności w wyniku uwłaszczenia,
 - b) wydanie nieruchomości lub jej części,
 - c) rozgraniczenie nieruchomości;
 - 2) zawiadomienia o nowych wpisach w działach I i II księgi wieczystej .
2. Notariusze przekazują właściwemu staroście:
- 1) odpisy aktów notarialnych, które w swej treści zawierają przeniesienie, zmianę, zrzeczenie się albo ustanowienie praw do nieruchomości, które podlegają ujawnieniu w ewidencji gruntów i budynków, bądź obejmują czynności przenoszące własność nieruchomości lub prawo użytkowania wieczystego nieruchomości gruntowej;
 - 2) odpisy aktów poświadczenia dziedziczenia.

⁵⁾ Zmiany tekstu jednolitego wymienionej ustawy zostały ogłoszone w Dz. U. z 2012 r. poz. 1544 i 1548 oraz z 2013 r. poz. 509 i 1650.

3. Organy administracji publicznej przekazują właściwemu staroście:

- 1) odpisy ostatecznych decyzji administracyjnych, wraz z załącznikami oraz innymi dokumentami stanowiącymi integralną ich część, orzekających o:
 - a) nabyciu, zmianie lub utracie prawa własności do nieruchomości, a w odniesieniu do nieruchomości Skarbu Państwa lub jednostek samorządu terytorialnego także o nabyciu, zmianie lub utracie prawa użytkowania wieczystego, trwałego zarządu lub innej formy władania tą nieruchomością,
 - b) podziale nieruchomości,
 - c) scaleniu i podziale nieruchomości,
 - d) scaleniu gruntów,
 - e) wymianie gruntów,
 - f) rozgraniczeniu nieruchomości,
 - g) zatwierdzeniu gleboznawczej klasyfikacji gruntu,
 - h) ustaleniu linii brzegu,
 - i) pozwoleniu na budowę budynku,
 - j) pozwoleniu na użytkowanie budynku, drogi lub linii kolejowej,
 - k) rozbiórce budynku,
 - l) zmianie sposobu użytkowania gruntu,
 - m) wpisie zabytku nieruchomego do rejestru zabytków;
- 2) odpisy: zgłoszeń budowy budynku, zawiadomień o zakończeniu budowy budynku oraz zgłoszeń rozbiórki budynku, o których mowa odpowiednio w art. 30, art. 54 oraz art. 31 ust. 1 ustawy z dnia 7 lipca 1994 r. - Prawo budowlane, oraz zgłoszeń dotyczących zmiany sposobu użytkowania budynku lub jego części, o których mowa w art. 71 ust. 2 ustawy z dnia 7 lipca 1994 r. - Prawo budowlane;
- 3) zawiadomienia o zmianach danych, zawartych w zbiorze danych osobowych Powszechnego Elektronicznego Systemu Ewidencji Ludności (PESEL), o którym mowa w art. 44a ust. 1 pkt 2 ustawy z dnia 10 kwietnia 1974 r. o ewidencji ludności i dowodach osobistych (Dz. U. z 2006 r. Nr 139, poz. 993, z późn. zm.⁶⁾), dotyczących osób fizycznych ujawnianych w ewidencji gruntów i budynków jako właściciele lub władający nieruchomościami.

⁶⁾ Zmiany tekstu jednolitego wymienionej ustawy zostały ogłoszone w Dz. U. z 2006 r. Nr 104, poz. 711, Nr 144, poz. 1043, z 2007 r. Nr 21, poz. 125, z 2008 r. Nr 70, poz. 416, Nr 171, poz. 1056, Nr 195, poz. 1198 i Nr 220, poz. 1414, z 2009 r. Nr 22, poz. 120, Nr 39, poz. 306, Nr 69, poz. 595 i Nr 223, poz. 1777, z 2010 r. Nr 239, poz. 1593, z 2011 r. Nr 204, poz. 1195 oraz z 2012 r. poz. 161, 921 i 1407.

4. Wraz z odpisami decyzji administracyjnych, o których mowa w ust. 3 pkt 1 lit. i - m, oraz odpisami zgłoszeń, o których mowa w ust. 3 pkt 2, przekazywane są uwierzytelnione kopie zatwierdzonych projektów zagospodarowania działki lub terenu.

5. Dokumenty, o których mowa w ust. 1 – 4, przekazuje się w terminie 14 dni od dnia, w którym te dokumenty wywołują skutki prawne.

6. Przepisów ust. 3-5 nie stosuje się do organów prowadzących ewidencję gruntów i budynków.

7. Starosta, niezwłocznie, nie później niż w terminie 30 dni od dnia otrzymania dokumentów, o których mowa w ust. 1, oraz wyciągów z operatów szacunkowych, o których mowa w art. 158 ustawy z dnia 21 sierpnia 1997 r. o gospodarce nieruchomościami (Dz. U. z 2010 r. Nr 102, poz. 651, z późn. zm.⁷⁾) wpisuje dane z nich wynikające do ewidencji gruntów i budynków oraz do rejestru cen i wartości nieruchomości w zakresie wynikającym z tej ewidencji lub rejestru.”;

20) w art. 24:

a) w ust. 1 wprowadzenie do wyliczenia otrzymuje brzmienie:

„Informacje, o których mowa w art. 20 ust. 1 i 2, zawiera operat ewidencyjny, który składa się z:”;

b) po ust. 2 dodaje się ust. 2a – 2c, w brzmieniu:

„2a. Informacje zawarte w ewidencji gruntów i budynków podlegają aktualizacji:

1) z urzędu, jeżeli zmiany tych informacji wynikają z:

- a) przepisów prawa,
- b) dokumentów, o których mowa w art. 23,
- c) materiałów zasobu,
- d) wykrycia błędnych informacji;

2) na wniosek podmiotów, o których mowa w art. 20 ust. 2 pkt 1, lub władających gruntami na zasadach samoistnego posiadania.

⁷⁾ Zmiany tekstu jednolitego wymienionej ustawy zostały ogłoszone w Dz. U. z 2010 r. Nr 106, poz. 675, Nr 143, poz. 963, Nr 155, poz. 1043, Nr 197, poz. 1307 i Nr 200, poz. 1323, z 2011 r. Nr 64, poz. 341, Nr 106, poz. 622, Nr 115, poz. 673, Nr 129, poz. 732, Nr 130, poz. 762, Nr 135, poz. 789, Nr 163, poz. 981, Nr 187, poz. 1110 i Nr 224, poz. 1337, z 2012 r. poz. 908, 951, 1256, 1429 i 1529, z 2013 r. poz. 829 i 1238 oraz z 2014 r. poz. 40.

2b. Aktualizacja informacji zawartych w ewidencji gruntów i budynków następuje:

- 1) w drodze czynności materialno-technicznej na podstawie:
 - a) przepisów prawa,
 - b) wpisów w księgach wieczystych,
 - c) prawomocnych orzeczeń sądu,
 - d) ostatecznych decyzji administracyjnych,
 - e) aktów notarialnych,
 - f) zgłoszeń budowy budynku, zawiadomień o zakończeniu budowy budynku oraz zgłoszeń rozbiórki budynku, o których mowa odpowiednio w art. 30, art. 54 oraz art. 31 ust. 1 ustawy z dnia 7 lipca 1994 r. - Prawo budowlane, oraz zgłoszeń dotyczących zmiany sposobu użytkowania budynku lub jego części, o których mowa w art. 71 ust. 2 ustawy z dnia 7 lipca 1994 r. - Prawo budowlane, do których właściwy organ nie wniósł sprzeciwu,
 - g) wpisów w innych rejestrach publicznych,
 - h) wniosku zainteresowanego podmiotu ewidencyjnego i wskazanej w tym wniosku dokumentacji geodezyjnej przyjętej do państwowego zasobu geodezyjnego i kartograficznego, jeżeli wnioskowana zmiana obejmuje informacje gromadzone w ewidencji gruntów i budynków dotyczące nieruchomości znajdujących się w wyłącznym władaniu wnioskodawcy albo wnioskodawców;
- 2) w drodze decyzji administracyjnej – w pozostałych przypadkach.

2c. Odmowa aktualizacji informacji zawartych w ewidencji gruntów i budynków następuje w drodze decyzji administracyjnej.”,

- c) w ust. 5 wprowadzenie do wyliczenia otrzymuje brzmienie:

„Starosta udostępnia dane ewidencji gruntów i budynków zawierające dane osobowe podmiotów, o których mowa w art. 20 ust. 2 pkt 1, oraz wydaje wypisy z operatu ewidencyjnego, zawierające takie dane osobowe, na żądanie:”;

- 21) w art. 24a ust. 7 i 8 otrzymują brzmienie:

„7. Upoważniony pracownik starostwa powiatowego, posiadający uprawnienia, o których mowa w art. 43 pkt 2, przy udziale przedstawiciela wykonawcy prac geodezyjnych związanych z modernizacją ewidencji gruntów i budynków w terminie

15 dni roboczych od upływu terminu wyłożenia do wglądu projektu operatu opisowo-kartograficznego, rozstrzyga o przyjęciu lub odrzuceniu uwag zgłoszonych do tego projektu, po czym informuje zgłaszającego uwagi o sposobie rozpatrzenia uwag oraz sporządza wzmiankę o treści zgłoszonych uwag i sposobie ich rozpatrzenia w protokole.

8. Po upływie terminu, o którym mowa w ust. 7, dane objęte modernizacją, zawarte w projekcie operatu opisowo-kartograficznego stają się danymi ewidencji gruntów i budynków i podlegają ujawnieniu w bazie danych operatu ewidencyjnego. Informację o tym starosta ogłasza w dzienniku urzędowym województwa oraz w Biuletynie Informacji Publicznej na stronie podmiotowej starostwa.”;

22) w art. 24b:

a) w ust. 1 wprowadzenie do wyliczenia otrzymuje brzmienie:

„Główny Geodeta Kraju we współpracy ze starostami, wojewodami i marszałkami województw oraz Ministrem Sprawiedliwości, ministrem właściwym do spraw wewnętrznych, ministrem właściwym do spraw finansów publicznych, ministrem właściwym do spraw środowiska, Prezesem Głównego Urzędu Statystycznego oraz Prezesem Agencji Restrukturyzacji i Modernizacji Rolnictwa tworzy i utrzymuje zintegrowany system informacji o nieruchomościach, będący systemem teleinformatycznym, umożliwiającym w szczególności:”;

b) ust. 2 otrzymuje brzmienie:

„2. Współpraca podmiotów, o których mowa w ust. 1, z Głównym Geodetą Kraju dotyczy tworzenia i utrzymywania mechanizmów interfejsowych zapewniających realizację funkcjonalności zintegrowanego systemu informacji o nieruchomościach, w tym dostęp dla potrzeb tego systemu do odpowiednich danych zawartych w prowadzonych przez te podmioty rejestrach publicznych.”;

23) tytuł rozdziału 5 otrzymuje brzmienie:

„Geodezyjna ewidencja sieci uzbrojenia terenu”;

24) art. 27 i art. 28 otrzymują brzmienie:

„Art. 27. 1. Geodezyjna ewidencja sieci uzbrojenia terenu obejmuje informacje o projektowanych, znajdujących się w trakcie budowy oraz istniejących sieciach uzbrojenia terenu, ich usytuowaniu, przeznaczeniu oraz podstawowych parametrach technicznych, a także o podmiotach, które władają tymi sieciami.

2. Informacje, o których mowa w ust. 1, gromadzi się w postaci:

- 1) baz danych geodezyjnej ewidencji sieci uzbrojenia terenu, o których mowa w art. 4 ust. 1a pkt 3;
- 2) dokumentów dotyczących sieci uzbrojenia terenu, utrwalonych na innych niż elektroniczne nośnikach danych.

3. W bazach danych geodezyjnej ewidencji sieci uzbrojenia terenu gromadzi się dane dotyczące:

- 1) lokalizacji przestrzennej obiektów sieci uzbrojenia terenu, o których mowa w ust. 1, w obowiązującym państwowym systemie odniesień przestrzennych;
- 2) charakterystyki tych obiektów.

4. Geodezyjną ewidencję sieci uzbrojenia terenu zakładają i prowadzą:

- 1) dla obszaru powiatu – starosta;
- 2) dla obszaru kraju – Główny Geodeta Kraju.

5. Minister właściwy do spraw administracji publicznej określi, w drodze rozporządzenia: szczegółowy zakres danych gromadzonych w powiatowej bazie GESUT i krajowej bazie GESUT, tryb i standardy tworzenia i aktualizacji tych baz oraz udostępniania danych z tych baz, mając na uwadze podstawowe znaczenie tych baz dla infrastruktury informacji przestrzennej, zasadę interoperacyjności, o której mowa w przepisach o infrastrukturze informacji przestrzennej, a także konieczność harmonizacji zbiorów danych tych baz z innymi zbiorami danych, o których mowa w art. 4 ust. 1a i 1b.

Art. 28. 1. Powiatową bazę GESUT starosta zakłada i prowadzi w drodze przetworzenia materiałów źródłowych, będących danymi i informacjami:

- 1) zgromadzonymi w państwowym zasobie geodezyjnym i kartograficznym, w szczególności będącymi treścią:
 - a) geodezyjnej ewidencji sieci uzbrojenia terenu,
 - b) mapy zasadniczej oraz innych map wielkoskalowych;
- 2) pozyskanymi z innych rejestrów publicznych oraz od podmiotów władających sieciami uzbrojenia terenu.

2. Założenie powiatowej bazy GESUT obejmuje kolejno następujące po sobie działania:

- 1) utworzenie inicjalnej bazy danych;

- 2) przedłożenie podmiotom władającym poszczególnymi sieciami uzbrojenia terenu odpowiedniej treści inicjalnej bazy danych w celu jej weryfikacji;
 - 3) rozpatrzenie ewentualnych uwag zgłoszonych przez podmioty władające sieciami uzbrojenia terenu do przedłożonej treści inicjalnej bazy danych, powiadomienie tych podmiotów o sposobie rozpatrzenia zgłoszonych uwag oraz ewentualna modyfikacja inicjalnej bazy danych;
 - 4) zamieszczenie w Biuletynie Informacji Publicznej na stronie podmiotowej właściwego miejscowo starostwa powiatowego lub urzędu miasta informacji o utworzeniu powiatowej bazy GESUT.”;
- 25) po art. 28 dodaje się art. 28a - art. 28g w brzmieniu:

„Art. 28a. 1. Krajową bazę GESUT zakłada i prowadzi Główny Geodeta Kraju w drodze przetworzenia danych i informacji zawartych w powiatowych bazach GESUT lub w innych materiałach, o których mowa w art. 28 ust. 1.

2. Krajowa baza GESUT może być zakładana etapami dostosowanymi do rodzajów sieci uzbrojenia terenu lub zasięgu terytorialnego.

3. Założenie krajowej bazy GESUT obejmuje kolejno następujące po sobie działania:

- 1) pozyskanie danych, informacji i materiałów niezbędnych do założenia bazy danych;
- 2) utworzenie zbiorów danych krajowej bazy GESUT oraz ich weryfikacja;
- 3) zamieszczenie w Biuletynie Informacji Publicznej na stronie podmiotowej Głównego Urzędu Geodezji i Kartografii informacji o zakończeniu każdego z etapów zakładania krajowej bazy GESUT.

Art. 28b. 1. Sytuowanie projektowanych sieci uzbrojenia terenu na obszarach miast oraz w pasach drogowych na terenie istniejącej lub projektowanej zwartej zabudowy obszarów wiejskich, uzgadnia się na naradach koordynacyjnych organizowanych przez starostę.

2. Przepisów ust. 1 nie stosuje się do:

- 1) przyłączy;
- 2) sieci uzbrojenia terenu sytuowanych wyłącznie w granicach działki budowlanej.

3. Po otrzymaniu od inwestora lub projektanta dokumentów zawierających propozycję usytuowania projektowanych sieci zamieszczoną na planie sytuacyjnym lub

na kopii aktualnej mapy zasadniczej, starosta wyznacza sposób, termin i miejsce przeprowadzenia narady koordynacyjnej, o czym zawiadamia:

- 1) wnioskodawców;
- 2) podmioty, które zarządzają sieciami uzbrojenia terenu;
- 3) wójtów, burmistrzów i prezydentów miast, na terenie których mają być sytuowane projektowane sieci uzbrojenia terenu;
- 4) inne podmioty, które mogą być zainteresowane rezultatami narady koordynacyjnej, w szczególności zarządzające terenami zamkniętymi, w przypadku sytuowania części projektowanych sieci na tych terenach.

4. Na wniosek inwestora lub projektanta sieci uzbrojenia terenu, podmiotu zarządzającego siecią uzbrojenia terenu lub wójta (burmistrza, prezydenta miasta), uzasadniony w szczególności potrzebą wyeliminowania zagrożeń wynikających z możliwej kolizji między sytuowanymi na tym samym terenie sieciami uzbrojenia terenu, przedmiotem narady koordynacyjnej może być sytuowanie projektowanych sieci uzbrojenia terenu na obszarach innych niż wymienione w ust. 1, lub sytuowanie przyłączy.

5. Naradzie koordynacyjnej przewodniczy starosta lub upoważniona przez niego osoba.

6. Rezultaty narady koordynacyjnej utrwalą się w protokole zawierającym:

- 1) określenie sposobu przeprowadzenia narady, jej termin i miejsce oraz znak sprawy zgodny z instrukcją kancelaryjną;
- 2) opis przedmiotu narady;
- 3) imię i nazwisko oraz inne dane identyfikujące wnioskodawcę;
- 4) imię i nazwisko oraz stanowisko służbowe przewodniczącego;
- 5) imiona i nazwiska uczestników oraz oznaczenie podmiotów, które te osoby reprezentują lub informację o przyczynach uczestnictwa danej osoby w naradzie;
- 6) stanowiska uczestników narady;
- 7) informacje o podmiotach wezwanych na naradę, których przedstawiciele nie uczestniczyli w niej;
- 8) podpisy uczestników narady.

7. Odpisy protokołu narady otrzymują wszyscy uczestnicy.

8. Narada koordynacyjna może być przeprowadzona za pomocą środków komunikacji elektronicznej po uprzednim doręczeniu uczestnikom narady kopii dokumentów, o których mowa w ust. 3.

Art. 28c. 1. Na dokumentacji projektowej będącej przedmiotem narady koordynacyjnej zamieszcza się adnotację zawierającą informacje, iż dokumentacja była przedmiotem narady koordynacyjnej oraz dane, o których mowa w art. 28b ust. 6 pkt 1.

2. Adnotację sporządza przewodniczący narady, potwierdzając ją swoim podpisem.

Art. 28d. Przepisów art. 28a-28c nie stosuje się do projektowanych sieci uzbrojenia terenu sytuowanych w całości w granicach terenu zamkniętego. W tym przypadku o usytuowaniu projektowanych sieci decyduje projektant w uzgodnieniu z podmiotem, który zarządza terenem zamkniętym.

Art. 28e. Podmioty, które władają sieciami uzbrojenia terenu, są obowiązane do współdziałania ze starostami w procesie zakładania i prowadzenia geodezyjnej ewidencji sieci uzbrojenia terenu. W szczególności podmioty te obowiązane są do:

- 1) wydania opinii co do zgodności treści utworzonej przez starostę inicjalnej bazy danych ze stanem wynikającym z dokumentacji prowadzonej przez te podmioty, w tym wskazania ewentualnych nieprawidłowości w treści tej bazy;
- 2) delegowania swoich przedstawicieli na narady koordynacyjne.

Art. 28f. 1. Na wniosek podmiotu władającego siecią uzbrojenia terenu starosta w drodze decyzji administracyjnej orzeka o wyłączeniu z geodezyjnej ewidencji sieci uzbrojenia terenu danych o sieciach uzbrojenia terenu, które wykorzystywane są wyłącznie przez ten podmiot jako jego wewnętrzna sieć technologiczna, i są położone na gruntach znajdujących się w wyłącznym władaniu tego podmiotu, oraz o bezpłatnym udostępnieniu temu podmiotowi danych, dotyczących tych sieci, zgromadzonych w państwowym zasobie geodezyjnym i kartograficznym.

2. Z dniem określonym w decyzji, o której mowa w ust. 1, podmiot władający siecią uzbrojenia terenu przejmuje na siebie obowiązki:

- 1) prowadzenia, zgodnie ze standardami technicznymi ustalonymi dla powiatowej bazy GESUT, ewidencji obejmującej wyłączone sieci technologiczne;
- 2) udzielania, na wniosek projektanta lub wykonawcy mapy do celów projektowych, informacji dotyczących wyłączonych sieci technologicznych, jeżeli takie dane są niezbędne projektantowi do opracowania projektu budowlanego.

3. Za udzielanie informacji, o których mowa w ust. 2 pkt 2, podmiot władający siecią uzbrojenia może pobierać wynagrodzenie. Wysokość wynagrodzenia nie może być wyższa niż opłata pobierana za udostępnienie porównywalnego zbioru danych z powiatowej bazy GESUT.

Art. 28g. 1. W przypadku trwałej likwidacji działalności gospodarczej, podmiot, który na zasadach określonych w art. 28f prowadził ewidencję wewnętrznych sieci technologicznych, niezwłocznie i nieodpłatnie przekaze staroście odpowiednie zbiory danych dotyczące tych sieci oraz związaną z tymi zbiorami danych dokumentację geodezyjną.

2. Przepis ust. 1 stosuje się odpowiednio w przypadku:

- 1) przekształcenia wewnętrznych sieci technologicznych na sieci publiczne;
- 2) zniesienia terenu zamkniętego.”;

26) w art. 39 ust. 2 otrzymuje brzmienie:

„2. Wznowienia znaków granicznych dokonują, na zlecenie zainteresowanych, podmioty, o których mowa w art. 11.”;

27) w art. 40:

a) ust. 1 - 3a otrzymują brzmienie:

„1. Państwowy zasób geodezyjny i kartograficzny służy gospodarce narodowej, obronności państwa, ochronie bezpieczeństwa i porządku publicznego, nauce, kulturze, ochronie przyrody i potrzebom obywateli.

2. Państwowy zasób geodezyjny i kartograficzny, składający się centralnego zasobu geodezyjnego i kartograficznego, wojewódzkich zasobów geodezyjnych i kartograficznych oraz powiatowych zasobów geodezyjnych i kartograficznych, stanowi własność Skarbu Państwa i jest gromadzony w ośrodkach dokumentacji geodezyjnej i kartograficznej.

2a. Przekazywanie i wymiana danych oraz materiałów geodezyjnych i kartograficznych pomiędzy organami Służby Geodezyjnej i Kartograficznej odbywa się nieodpłatnie w zakresie niezbędnym do realizacji zadań tych organów określonych w ustawie, w tym dotyczących obsługi zgłoszeń prac geodezyjnych i kartograficznych oraz udostępnień o których mowa w art. 40h ust 1.

3. Prowadzenie państwowego zasobu geodezyjnego i kartograficznego oraz weryfikacja opracowań przyjmowanych do zasobu należy do:

- 1) Głównego Geodety Kraju - w zakresie centralnego zasobu geodezyjnego i kartograficznego;
- 2) marszałków województw - w zakresie wojewódzkich zasobów geodezyjnych i kartograficznych;
- 3) starostów - w zakresie powiatowych zasobów geodezyjnych i kartograficznych.

3a. Nadzór nad prowadzeniem państwowego zasobu geodezyjnego i kartograficznego należy do Głównego Geodety Kraju, a w zakresie wojewódzkich zasobów geodezyjnych i kartograficznych oraz powiatowych zasobów geodezyjnych i kartograficznych, także do wojewódzkich inspektorów nadzoru geodezyjnego i kartograficznego.”,

b) uchyla się ust. 3c i 3d;

c) w ust. 8:

– pkt 1 otrzymuje brzmienie:

„1) rodzaje materiałów i zbiorów danych gromadzonych odpowiednio w centralnym zasobie geodezyjnym i kartograficznym, wojewódzkim zasobie geodezyjnym i kartograficznym oraz powiatowym zasobie geodezyjnym i kartograficznym,”,

– pkt 5 otrzymuje brzmienie:

„5) tryb wymiany danych między centralnym zasobem geodezyjnym i kartograficznym, wojewódzkim zasobem geodezyjnym i kartograficznym i powiatowym zasobem geodezyjnym i kartograficznym oraz między bazami danych zasobu a wykonawcami prac geodezyjnych lub prac kartograficznych,”;

28) art. 40a otrzymuje brzmienie:

„40a. 1. Organy prowadzące państwowy zasób geodezyjny i kartograficzny udostępniają materiały zasobu odpłatnie.

2. Nie pobiera się opłaty za:

1) udostępnianie zbiorów danych:

a) państwowego rejestru granic i powierzchni jednostek podziałów terytorialnych kraju,

- b) państwowego rejestru nazw geograficznych,
 - c) zawartych w bazie danych obiektów ogólnogeograficznych,
 - d) dotyczących numerycznego modelu terenu o interwale siatki co najmniej 100 m;
- 2) udostępnianie w postaci elektronicznej zbiorów danych państwowego zasobu geodezyjnego i kartograficznego:
- a) w celu edukacyjnym:
 - jednostkom organizacyjnym wchodzącym w skład systemu oświaty, o którym mowa w ustawie z dnia 7 września 1991 r. o systemie oświaty (Dz. U. z 2004 r. Nr 256, poz. 2572, z późn. zm.⁸⁾),
 - uczelniom, o których mowa w ustawie z dnia 27 lipca 2005 r. – Prawo o szkolnictwie wyższym (Dz. U. z 2012 r. poz. 572, z późn. zm.⁹⁾),
 - podmiotom, o których mowa w art. 3 ust. 2 i 3 ustawy z dnia 24 kwietnia 2003 r. o działalności pożytku publicznego i o wolontariacie (Dz. U. z 2010 r. Nr 234, poz. 1536, z późn. zm.¹⁰⁾),
 - b) w celu prowadzenia badań naukowych oraz prac rozwojowych:
 - jednostkom naukowym, o których mowa w art. 2 pkt 9 ustawy z dnia 30 kwietnia 2010 r. o zasadach finansowania nauki (Dz. U. Nr 96, poz. 615, z późn. zm.¹¹⁾),
 - podmiotom, o których mowa w art. 3 ust. 2 i 3 ustawy z dnia 24 kwietnia 2003 r. o działalności pożytku publicznego i o wolontariacie,
 - c) w celu realizacji ustawowych zadań w zakresie ochrony bezpieczeństwa wewnętrznego państwa i jego porządku konstytucyjnego - służbom

⁸⁾ Zmiany tekstu jednolitego wymienionej ustawy zostały ogłoszone w Dz. U. z 2004 r. Nr 273, poz. 2703 i Nr 281, poz. 2781, z 2005 r. Nr 17, poz. 141, Nr 94, poz. 788, Nr 122, poz. 1020, Nr 131, poz. 1091, Nr 167, poz. 1400 i Nr 249, poz. 2104, z 2006 r. Nr 144, poz. 1043, Nr 208, poz. 1532 i Nr 227, poz. 1658, z 2007 r. Nr 42, poz. 273, Nr 80, poz. 542, Nr 115, poz. 791, Nr 120, poz. 818, Nr 180, poz. 1280 i Nr 181, poz. 1292, z 2008 r. Nr 70, poz. 416, Nr 145, poz. 917, Nr 216, poz. 1370 i Nr 235, poz. 1618, z 2009 r. Nr 6, poz. 33, Nr 31, poz. 206, Nr 56, poz. 458, Nr 157, poz. 1241 i Nr 219, poz. 1705, z 2010 r. Nr 44, poz. 250, Nr 54, poz. 320, Nr 127, poz. 857 i Nr 148, poz. 991, z 2011 r. Nr 106, poz. 622, Nr 112, poz. 654, Nr 139, poz. 814, Nr 149, poz. 887 i Nr 205, poz. 1206, z 2012 r. poz. 941 i 979, z 2013 r. poz. 87, 827, 1191, 1265, 1317 i 1650 oraz z 2014 r. poz. 7.

⁹⁾ Zmiany tekstu jednolitego wymienionej ustawy zostały ogłoszone w Dz. U. z 2012 r. poz. 742 i 1544, z 2013 r. poz. 675, 829, 1005, 1588 i 1650 oraz z 2014 r. poz. 7.

¹⁰⁾ Zmiany tekstu jednolitego wymienionej ustawy zostały ogłoszone w Dz. U. z 2011 r. Nr 112, poz. 654, Nr 149, poz. 887, Nr 205, poz. 1211, Nr 208, poz. 1241, Nr 209, poz. 1244 i Nr 232, poz. 1378.

¹¹⁾ Zmiany wymienionej ustawy zostały ogłoszone w Dz. U. z 2011 r. Nr 84, poz. 455 i Nr 185, poz. 1092 oraz z 2013 r. poz. 675.

specjalnym w rozumieniu art. 11 ustawy z dnia 24 maja 2002 r. o Agencji Bezpieczeństwa Wewnętrznego oraz Agencji Wywiadu (Dz. U. z 2010 r. Nr 29, poz. 154, z późn. zm.¹²⁾);

- 3) udostępnianie wykonawcy prac geodezyjnych lub prac kartograficznych materiałów zasobu – w przypadku prac geodezyjnych lub prac kartograficznych wykonywanych w celu realizacji określonych w ustawie zadań organów administracji geodezyjnej i kartograficznej lub Głównego Geodety Kraju, po podpisaniu umowy w sprawie udzielenia zamówienia publicznego obejmującego takie prace;
 - 4) udostępnianie danych w trybie:
 - a) art. 12 ust. 1 i 2, art. 14 ust. 1, art. 15 ust. 2 i 3 ustawy z dnia 4 marca 2010 r. o infrastrukturze informacji przestrzennej (Dz. U. Nr 76, poz. 489 oraz z 2012 r. poz. 951),
 - b) art. 15 ustawy z dnia 17 lutego 2005 r. o informatyzacji działalności podmiotów realizujących zadania publiczne,
 - c) przepisów innych ustaw, z których bezpośrednio lub pośrednio wynika obowiązek nieodpłatnego udostępniania materiałów zasobu.”;
- 29) po art. 40a dodaje się art. 40b – art. 40j w brzmieniu:
- „Art. 40b. 1. Organy prowadzące państwowy zasób geodezyjny i kartograficzny pobierają opłaty za:
- 1) umożliwienie korzystania z usług teleinformatycznego systemu ASG-EUPOS umożliwiającego udostępnianie danych podstawowej osnowy geodezyjnej, zwanego dalej „ASG-EUPOS”;
 - 2) sporządzanie i wydawanie wypisów oraz wyrysów z operatu ewidencji gruntów i budynków;
 - 3) uwierzytelnianie dokumentów opracowanych przez wykonawców prac geodezyjnych lub prac kartograficznych, co do zgodności tych dokumentów z danymi zawartymi w bazach danych, o których mowa w art. 4 ust. 1a oraz 1b, lub z dokumentami przyjętymi do państwowego zasobu geodezyjnego i kartograficznego;

¹²⁾ Zmiany tekstu jednolitego wymienionej ustawy zostały ogłoszone w Dz. U. z 2010 r. Nr 182, poz. 1228 i Nr 238, poz. 1578, z 2011 r. Nr 53, poz. 273, Nr 84, poz. 455, Nr 117, poz. 677 i Nr 230, poz. 1371, z 2012 r. poz. 627 i 908 oraz z 2013 r. poz. 628, 675, 1247 i 1351.

- 4) wysłanie materiałów zasobu pod wskazany adres;
- 5) udostępnianie do wglądu zbiorów aktów notarialnych oraz orzeczeń sądowych i decyzji administracyjnych będących podstawą wpisów w ewidencji gruntów i budynków, podmiotom które posiadają uprawnienia do wglądu do takich zbiorów na podstawie odrębnych przepisów;
- 6) uzgadnianie usytuowania projektowanej sieci uzbrojenia terenu.

2. Nie pobiera się opłaty za wypisy i wyrisy z operatu ewidencyjnego sporządzane i wydawane na żądanie:

- 1) prokuratury;
- 2) sądów rozpoznających sprawy, których stroną jest Skarb Państwa;
- 3) organów kontroli państwowej w związku z wykonywaniem przez te organy ich ustawowych zadań;
- 4) organów administracji rządowej oraz jednostek samorządu terytorialnego, w związku z ich działaniami mającymi na celu:
 - a) ujawnienie prawa do nieruchomości Skarbu Państwa lub jednostki samorządu terytorialnego w księdze wieczystej,
 - b) przeniesienie praw do nieruchomości Skarbu Państwa na rzecz jednostki samorządu terytorialnego,
 - c) przeniesienie praw do nieruchomości jednostki samorządu terytorialnego na rzecz Skarbu Państwa.

Art. 40c. 1. Uprawnienia podmiotu dotyczące możliwości wykorzystywania, udostępnionych mu materiałów zasobu określa licencja wydawana przez organ udostępniający te materiały.

2. Uprawnienia określone w licencji dotyczą:

- 1) w przypadku materiałów zasobu w postaci elektronicznej - możliwości wykonywania jakichkolwiek operacji na tych danych i materiałach, w szczególności ich utrwalania, zmieniania, udostępniania, zwłaszcza wykonywanych w systemach teleinformatycznych;
- 2) w przypadku materiałów zasobu w postaci nieelektronicznej - ich powielanie, a także ich przekształcenie do postaci elektronicznej.

3. Podmioty, które wykorzystują materiały zasobu, zamieszczają w publikowanych opracowaniach informacje o źródle pochodzenia użytego materiału.

4. Licencja wystawiona w postaci elektronicznej i generowana z systemu teleinformatycznego w sposób umożliwiający jej wydruk nie wymaga podpisu ani pieczęci.

Art. 40d. 1. Opłata za udostępnianie materiałów zasobu oraz za wykonanie czynności, o których mowa w art. 40b ust. 1, jest iloczynem odpowiednich stawek podstawowych, liczby jednostek rozliczeniowych oraz współczynników korygujących lub sumą takich iloczynów.

2. Wysokość stawek podstawowych w odniesieniu do odpowiednich jednostek rozliczeniowych, wysokość współczynników korygujących oraz zasady ustalania tych współczynników, a także szczegółowe zasady obliczania wysokości opłaty określa załącznik do ustawy.

3. Opłatę pobiera się przed udostępnieniem materiałów zasobu lub przed wykonaniem czynności, o których mowa w art. 40b ust. 1.

4. W przypadku, gdy opłata, związana z realizacją jednego wniosku dotyczącego udostępnienia zbiorów danych w postaci elektronicznej lub z udostępnieniem materiałów zasobu niezbędnych do wykonania prac geodezyjnych lub prac kartograficznych objętych jednym zgłoszeniem, obliczona zgodnie z zasadami określonymi w ust. 1 i 2, jest mniejsza od 30 zł, pobiera się opłatę w wysokości 30 zł.

5. Przepisu ust. 4 nie stosuje się w przypadku udostępniania wykonawcy prac geodezyjnych lub prac kartograficznych dodatkowych materiałów zasobu w trakcie wykonywania prac geodezyjnych lub prac kartograficznych podlegających zgłoszeniu.

Art. 40e. 1. Wysokość należnej opłaty oraz sposób jej wyliczenia utrwała się w Dokumencie Obliczenia Opłaty, który zawiera:

- 1) nazwę jednostki organizacyjnej, która wystawiła dokument;
- 2) identyfikator i datę wniosku o udostępnienie materiałów zasobu albo identyfikator i datę zgłoszenia prac geodezyjnych lub prac kartograficznych;
- 3) nazwy oraz liczbę jednostek rozliczeniowych udostępnianych materiałów zasobu, a także oznaczenia pozycji w odpowiedniej tabeli opłat zawartej w załączniku do ustawy;
- 4) wysokość użytych do wyliczenia podstawowych stawek jednostkowych oraz współczynników korygujących;
- 5) kwotę opłaty;

6) datę wystawienia dokumentu oraz podpis organu lub upoważnionej przez niego osoby.

2. Dokument Obliczenia Opłaty wystawiany w postaci elektronicznej i generowany z systemu teleinformatycznego w sposób umożliwiający jego wydruk nie wymaga podpisu ani pieczęci.

Art. 40f. 1. W przypadku sporu co do zakresu udostępnianych materiałów zasobu lub wysokości należnej opłaty, właściwy organ Służby Geodezyjnej i Kartograficznej orzeka w drodze decyzji administracyjnej.

2. Wniesienie odwołania od decyzji w sprawie ustalenia wysokości opłaty za udostępnianie materiałów zasobu, nie wstrzymuje udostępnienia tych materiałów pod warunkiem uiszczenia opłaty w wysokości ustalonej w zaskarżonej decyzji.

3. W przypadku gdy w wyniku rozpatrzenia odwołania lub ponownego rozpatrzenia sprawy na skutek wyroku sądu administracyjnego, wysokość opłaty zostanie zmniejszona, nadpłata podlega zwrotowi wraz z odsetkami ustawowymi.

Art. 40g. Minister właściwy do spraw administracji publicznej określi w drodze rozporządzenia:

- 1) wzory wniosków o udostępnienie materiałów zasobu,
- 2) sposób wydawania licencji oraz ich wzory,
- 3) wzór Dokumentu Obliczenia Opłaty

- mając na uwadze potrzebę dostosowania treści i formy wniosków do specyfiki poszczególnych części państwowego zasobu geodezyjnego i kartograficznego oraz określonych w ustawie zasad ustalania opłat za udostępnianie materiałów zasobu. Wzory licencji powinny być dostosowane do postaci elektronicznej jak i postaci nieelektronicznej udostępnianych dokumentów lub danych. Wzór Dokumentu Obliczenia Opłaty powinien wskazywać podstawę prawną opłaty oraz sposób obliczenia wysokości opłaty.

Art.40h. 1. Standardowe opracowania kartograficzne w postaci nieelektronicznej oraz ortofotomapa, należące do centralnego zasobu geodezyjnego i kartograficznego, mogą być udostępniane przez marszałków i starostów, oraz standardowe opracowania kartograficzne w postaci nieelektronicznej należące do wojewódzkiego zasobu geodezyjnego i kartograficznego mogą być udostępniane przez starostów, przy równym podziale wpływów z tytułu opłat.

2. Starostowie i marszałkowie, do 10 dnia każdego miesiąca, przekazują Głównemu Geodecie Kraju, należną część wpływów z tytułu pobranych w poprzednim miesiącu opłat za udostępnienie standardowych opracowań kartograficznych w postaci nieelektronicznej oraz ortofotomapy, należących do centralnego zasobu geodezyjnego i kartograficznego oraz informacje dotyczące rodzaju i liczby udostępnionych materiałów.

3. Starostowie do 10 dnia każdego miesiąca, przekazują właściwym marszałkom, należną część wpływów z tytułu pobranych w poprzednim miesiącu opłat za udostępnienie standardowych opracowań kartograficznych w postaci nieelektronicznej oraz ortofotomapy, należących do wojewódzkiego zasobu geodezyjnego i kartograficznego oraz informacje dotyczące rodzaju i liczby udostępnionych materiałów.

Art. 40i. W przypadku udostępniania przez właściwy organ Służby Geodezyjnej i Kartograficznej wykonawcom prac geodezyjnych lub prac kartograficznych materiałów zasobu pozyskanych przez ten organ z innego zasobu, przepisy art. 40h stosuje się odpowiednio.

Art. 40j. 1. Stawki opłat za udostępnianie materiałów zasobu, określone w załączniku do ustawy, podlegają corocznej waloryzacji w stopniu odpowiadającym wskaźnikowi cen towarów i usług konsumpcyjnych w okresie pierwszego półrocza roku, w którym stawki te są waloryzowane, w stosunku do analogicznego okresu roku poprzedniego, ogłaszanego komunikatem Prezesa Głównego Urzędu Statystycznego w Dzienniku Urzędowym Rzeczypospolitej Polskiej „Monitor Polski”. W przypadku gdy wskaźnik ten ma wartość ujemną, stawki opłat nie ulegają zmianie.

2. Minister właściwy do spraw administracji publicznej ogłasza, najpóźniej do dnia 31 października każdego roku, w drodze obwieszczenia w Dzienniku Urzędowym Rzeczypospolitej Polskiej „Monitor Polski”, wysokości zwaloryzowanych stawek, które będą obowiązywały od dnia 1 stycznia następnego roku.”;

30) w art. 41 w ust. 2 w pkt 3 kropkę zastępuję się średnikiem i dodaje się pkt 4 w brzmieniu:

„4) za udostępnianie materiałów należących do centralnego zasobu geodezyjnego i kartograficznego przez marszałków województw i starostów na zasadach określonych w art. 40h lub art. 40i.”;

31) w art. 41b:

a) po ust. 1 dodaje się ust. 1a w brzmieniu:

„1a. Dochodami własnymi budżetu samorządu województwa są także wpływy za udostępnianie przez marszałka województwa materiałów należących do centralnego zasobu geodezyjnego i kartograficznego oraz za udostępnianie przez starostów materiałów należących do wojewódzkiego zasobu geodezyjnego i kartograficznego, na zasadach określonych w art. 40h lub art. 40i.”,

b) po ust. 2 dodaje się ust. 2a w brzmieniu:

„2a. Dochodami własnymi budżetu samorządu powiatu są także wpływy za udostępnianie przez starostę materiałów należących do centralnego lub wojewódzkiego zasobu geodezyjnego i kartograficznego na zasadach określonych w art. 40h lub art. 40i.”,

c) w ust. 3 pkt 4 otrzymuje brzmienie:

„4) zakładanie, aktualizacja i modernizacja map topograficznych i tematycznych, osnów geodezyjnych, mapy zasadniczej, geodezyjnej ewidencji sieci uzbrojenia terenu, ewidencji gruntów i budynków;”;

32) po art. 41b dodaje się art. 41c w brzmieniu:

„Art. 41c. Przepisy ustawy dotyczące państwowego zasobu geodezyjnego i kartograficznego nie naruszają przepisów ustawy z dnia 18 lipca 2001 r. - Prawo wodne (Dz. U. z 2012 r. poz. 145, z późn. zm.¹³⁾).”;

33) tytuł rozdziału 8 otrzymuje brzmienie:

„Uprawnienia zawodowe oraz odpowiedzialność dyscyplinarna”;

34) w art. 44b:

a) ust. 1 otrzymuje brzmienie:

„1. Praktyka zawodowa obejmuje wykonywanie prac geodezyjnych i kartograficznych z odpowiedniego zakresu pod kierunkiem osoby posiadającej uprawnienia zawodowe w odpowiednim zakresie u przedsiębiorców lub w jednostkach organizacyjnych, o których mowa w art. 11.”,

b) w ust. 2 pkt 2 otrzymuje brzmienie:

¹³⁾ Zmiany tekstu jednolitego wymienionej ustawy zostały ogłoszone w Dz. U. z 2012 r. poz. 951 i 1513 oraz z 2013 r. poz. 21 i 165.

„2) po zaliczeniu szóstego semestru studiów wyższych, o których mowa w art. 44 ust. 1 pkt 3 albo w art. 44a ust. 1 pkt 3 lit. a, na podstawie umowy o pracę, umowy cywilnoprawnej lub umowy o praktykę absolwencką u przedsiębiorców lub w jednostkach organizacyjnych, o których mowa w art. 11, lub na podstawie umowy dotyczącej praktyki zawartej między uczelnią a takimi podmiotami.”;

35) w art. 45g w ust. 3 pkt 10 otrzymuje brzmienie:

„10) informacje o orzeczonych karach dyscyplinarnych, w tym datę wydania i oznaczenie orzeczenia oraz rodzaj orzeczonej kary dyscyplinarnej;”;

36) art. 46 i art. 46a otrzymują brzmienie:

„Art. 46. Osoba wykonująca samodzielne funkcje w dziedzinie geodezji i kartografii ponosi odpowiedzialność dyscyplinarną, jeżeli wykonuje swoje zadania:

- 1) z naruszeniem przepisów prawa;
- 2) niedochowując należytej staranności;
- 3) niezgodnie z zasadami współczesnej wiedzy technicznej.

Art. 46a. 1. Karami dyscyplinarnymi są:

- 1) upomnienie;
- 2) nagana;
- 3) zawieszenie możliwości wykonywania uprawnień zawodowych na okres od 6 miesięcy do 1 roku;
- 4) odebranie uprawnień zawodowych.

2. Osoba, której odebrano uprawnienia zawodowe może ubiegać się o ponowne ich uzyskanie po upływie 3 lat od dnia ich odebrania.”;

37) po art. 46a dodaje się art. 46b - art. 46w w brzmieniu:

„Art. 46b. Postępowanie dyscyplinarne może być wszczęte niezależnie od innych rodzajów odpowiedzialności za ten sam czyn.

Art. 46c. 1. Nie można wszcząć postępowania dyscyplinarnego, jeżeli od chwili popełnienia czynu upłynęły trzy lata.

2. Jeżeli jednak czyn zawiera znamiona przestępstwa, przedawnienie dyscyplinarne nie następuje wcześniej niż przedawnienie przewidziane w ustawie karnej.

3. Wszczęcie postępowania wyjaśniającego przerywa bieg terminu przedawnienia.

4. Karalność przewinienia dyscyplinarnego ustaje, jeżeli od czasu jego popełnienia upłynęło pięć lat.

Art. 46d. 1. Rzecznika dyscyplinarnego powołuje i odwołuje wojewoda na wniosek wojewódzkiego inspektora nadzoru geodezyjnego i kartograficznego.

2. Rzecznikiem dyscyplinarnym może być osoba posiadająca odpowiednią wiedzę z zakresu prawa oraz geodezji i kartografii, zatrudniona w urzędzie wojewódzkim.

Art. 46e. 1. Do zadań rzecznika dyscyplinarnego należą w szczególności:

- 1) prowadzenie postępowania wyjaśniającego;
- 2) składanie wniosków o ukaranie;
- 3) udział w rozprawach przed komisjami dyscyplinarnymi w charakterze strony;
- 4) wnoszenie odwołań od orzeczeń komisji dyscyplinarnej I instancji;
- 5) udział w postępowaniu odwoławczym.

2. Rzecznik dyscyplinarny wszczyna postępowanie wyjaśniające na polecenie wojewódzkiego inspektora nadzoru geodezyjnego i kartograficznego albo Głównego Geodety Kraju. O wszczęciu tego postępowania rzecznik dyscyplinarny zawiadamia osobę wykonującą samodzielne funkcje w dziedzinie geodezji i kartografii, której ono dotyczy.

3. Jeżeli zebrany materiał dowodowy nie daje podstaw do sporządzenia wniosku o ukaranie, rzecznik dyscyplinarny wydaje postanowienie o umorzeniu postępowania wyjaśniającego, o czym zawiadamia osobę wykonującą samodzielne funkcje w dziedzinie geodezji i kartografii, której ono dotyczy.

Art. 46f. Spory o właściwość pomiędzy rzecznikami dyscyplinarnymi rozstrzyga Główny Geodeta Kraju.

Art. 46g. 1. W sprawach dyscyplinarnych orzekają w I instancji wojewódzkie komisje dyscyplinarne.

2. W sprawach dyscyplinarnych w II instancji orzeka Odwoławcza Komisja Dyscyplinarna, działająca przy Głównym Geodecie Kraju.

3. Komisją dyscyplinarną właściwą do rozpoznania sprawy jest wojewódzka komisja dyscyplinarna, na której obszarze działania popełniono czyn uzasadniający odpowiedzialność dyscyplinarną.

4. Wojewodowie, w drodze porozumienia, mogą utworzyć wspólną komisję dyscyplinarną, właściwą dla dwóch lub więcej województw.

5. Spory o właściwość pomiędzy wojewódzkimi komisjami dyscyplinarnymi rozstrzyga Główny Geodeta Kraju.

Art. 46h. 1. Członków wojewódzkiej komisji dyscyplinarnej, w tym przewodniczącego, powołuje, w drodze zarządzenia, na czteroletnią kadencję wojewoda, na wniosek wojewódzkiego inspektora nadzoru geodezyjnego i kartograficznego.

2. Członkiem wojewódzkiej komisji dyscyplinarnej może być osoba posiadająca odpowiednią wiedzę z zakresu prawa oraz geodezji i kartografii, dająca należyłą rękojmię wykonywania funkcji członka komisji, zatrudniona w urzędzie wojewódzkim.

Art. 46i. 1. Członków Odwoławczej Komisji Dyscyplinarnej, w tym przewodniczącego, powołuje, w drodze zarządzenia, na czteroletnią kadencję, Główny Geodeta Kraju.

2. Członkiem Odwoławczej Komisji Dyscyplinarnej może być osoba posiadająca odpowiednią wiedzę z zakresu prawa oraz geodezji i kartografii, dająca należyłą rękojmię wykonywania funkcji członka komisji, zatrudniona w Głównym Urzędzie Geodezji i Kartografii.

Art. 46j. 1. Wojewódzkie komisje dyscyplinarne oraz Odwoławcza Komisja Dyscyplinarna, zwane łącznie „komisjami dyscyplinarnymi” orzekają w składach trzyosobowych, wyznaczonych przez przewodniczącego odpowiedniej komisji dyscyplinarnej.

2. Członkowie komisji dyscyplinarnych w zakresie orzekania są niezawiśli.

3. Obsługę administracyjną wojewódzkich komisji dyscyplinarnych zapewniają odpowiedni wojewodowie, a Odwoławczej Komisji Dyscyplinarnej - Główny Geodeta Kraju.

Art. 46k. 1. W przypadku wyłączenia rzecznika dyscyplinarnego, Główny Geodeta Kraju wskazuje innego rzecznika dyscyplinarnego, właściwego do udziału w sprawie.

2. W przypadku wyłączenia członka wojewódzkiej komisji dyscyplinarnej albo Odwoławczej Komisji Dyscyplinarnej odpowiednio wojewoda albo Główny Geodeta Kraju wskazuje innego członka komisji dyscyplinarnej, właściwego do udziału w sprawie.

3. W przypadku zmiany składu komisji dyscyplinarnej postępowanie dyscyplinarne prowadzi się w dalszym ciągu.

Art. 46l. 1. Stronami w postępowaniu dyscyplinarnym są obwiniony i rzecznik dyscyplinarny.

2. Oskarżycielem jest rzecznik dyscyplinarny.

3. Obwinionym jest osoba wykonująca samodzielne funkcje w dziedzinie geodezji i kartografii, wobec której toczy się postępowanie dyscyplinarne.

Art. 46m. 1. Wojewódzka komisja dyscyplinarna wszczyna postępowanie dyscyplinarne na podstawie wniosku o ukaranie.

2. Obwiniony ma prawo korzystania z pomocy wybranego przez siebie obrońcy. Obrońcą może być adwokat, radca prawny, osoba posiadająca uprawnienia zawodowe w dziedzinie geodezji i kartografii lub osoba będąca członkiem organizacji społeczno-zawodowej działającej w dziedzinie geodezji i kartografii.

3. Wojewódzka komisja dyscyplinarna wydaje orzeczenie po przeprowadzeniu rozprawy, w toku której wysłuchuje rzecznika dyscyplinarnego i obwinionego oraz jego obrońcy, jeżeli został ustanowiony, a także po rozpatrzeniu innych dowodów mających znaczenie w sprawie.

Art. 46n. 1. Od orzeczenia wojewódzkiej komisji dyscyplinarnej strony mają prawo wniesienia odwołania. W odwołaniu można zaskarżyć całość orzeczenia lub jego część.

2. Odwołanie wnosi się do Odwoławczej Komisji Dyscyplinarnej za pośrednictwem wojewódzkiej komisji dyscyplinarnej, która wydała zaskarżone orzeczenie, w terminie 14 dni od dnia doręczenia orzeczenia wraz z uzasadnieniem.

Art. 46o. W postępowaniu przed Odwoławczą Komisją Dyscyplinarną stosuje się odpowiednio przepisy o postępowaniu przed wojewódzką komisją dyscyplinarną.

Art. 46p. 1. Od orzeczeń Odwoławczej Komisji Dyscyplinarnej stronom służy odwołanie do właściwego ze względu na miejsce zamieszkania obwinionego sądu apelacyjnego - sądu pracy i ubezpieczeń społecznych. Do rozpoznania odwołania stosuje się przepisy ustawy z dnia 17 listopada 1964 r. - Kodeks postępowania cywilnego (Dz. U. z 2014 r. poz. 101) o apelacji.

2. Odwołanie składa się za pośrednictwem Odwoławczej Komisji Dyscyplinarnej w terminie 30 dni od dnia doręczenia orzeczenia wraz z uzasadnieniem .

Art. 46r. 1. Karę dyscyplinarną, z wyjątkiem kary odebrania uprawnień zawodowych, uważa się za niebyłą i wzmiankę o niej wykreśla się z centralnego rejestru osób posiadających uprawnienia zawodowe po upływie dwóch lat od uprawomocnienia się orzeczenia.

2. Karę dyscyplinarną odebrania uprawnień zawodowych, uważa się za niebyłą po upływie pięciu lat od uprawomocnienia się orzeczenia.

Art. 46s. 1. Komisje dyscyplinarne oraz sądy niezwłocznie, nie później niż w terminie 14 dni od dnia uprawomocnienia się orzeczenia, przesyłają Głównemu Geodecie Kraju odpisy prawomocnych orzeczeń o ukaraniu.

2. Prawomocne orzeczenie o ukaraniu stanowi podstawę wpisu odpowiedniej wzmianki w centralnym rejestrze osób posiadających uprawnienia zawodowe albo wykreślenia ukaranego z tego rejestru.

46t. 1. Wykreślenie z centralnego rejestru osób posiadających uprawnienia zawodowe następuje w przypadku:

- 1) utraty zdolności do czynności prawnych;
- 2) sądowego zakazu wykonywania zawodu geodety lub kartografa;
- 3) odebrania uprawnień zawodowych;
- 4) śmierci.

2. Wykreślenia z centralnego rejestru osób posiadających uprawnienia zawodowe dokonuje się z urzędu na podstawie prawomocnego orzeczenia, albo udokumentowanej informacji z rejestru PESEL lub innej udokumentowanej informacji w przypadku osób nieposiadających numeru PESEL.

Art. 46u. 1. Koszty postępowania dyscyplinarnego stanowią wszelkie wydatki poniesione w związku z tym postępowaniem.

2. W razie ukarania koszty postępowania ponosi obwiniony. W pozostałych przypadkach koszty dochodzenia i postępowania przed wojewódzką komisją dyscyplinarną pokrywa właściwy wojewoda, a koszty postępowania przed Odwoławczą Komisją Dyscyplinarną – Główny Geodeta Kraju.

3. Wpływy z tytułu zwrotu kosztów postępowania dyscyplinarnego stanowią dochód budżetu państwa.

Art. 46w. W postępowaniu przed wojewódzkimi komisjami dyscyplinarnymi oraz Odwoławczą Komisją Dyscyplinarną, w sprawach nieuregulowanych w niniejszym rozdziale, stosuje się odpowiednio przepisy ustawy z dnia 6 czerwca 1997 r. - Kodeks postępowania karnego (Dz. U. Nr 89, poz. 555, z późn. zm.¹⁴⁾);

¹⁴⁾ Zmiany wymienionej ustawy zostały ogłoszone w Dz. U. z 1999 r. Nr 83, poz. 931, z 2000 r. Nr 50, poz. 580, Nr 62, poz. 717, Nr 73, poz. 852 i Nr 93, poz. 1027, z 2001 r. Nr 98, poz. 1071 i Nr 106, poz. 1149, z 2002 r. Nr 74, poz. 676, z 2003 r. Nr 17, poz. 155, Nr 111, poz. 1061 i Nr 130, poz. 1188, z 2004 r. Nr 51,

38) w art. 47a po ust. 4 dodaje się ust. 4a, w brzmieniu:

„4a. Ewidencja miejscowości, ulic i adresów, oprócz danych wymienionych w ust. 4 może zawierać także dane adresowe dotyczące obiektów, takich jak: parkingi, garaże, wjazdy i wejścia do parków, ogrodów oraz innych miejsc zorganizowanego wypoczynku lub działalności gospodarczej.”;

39) tytuł rozdziału 9 otrzymuje brzmienie:

„Przepisy karne i kary pieniężne”;

40) w art. 48 w ust. 1:

a) pkt 1 otrzymuje brzmienie:

„1) wbrew przepisom art. 12 nie zgłasza prac geodezyjnych lub kartograficznych, lub wbrew przepisom art. 12a nie przekazuje materiałów powstałych w wyniku prac geodezyjnych lub kartograficznych, lub informacji o tych materiałach do państwowego zasobu geodezyjnego i kartograficznego,”

b) uchyla się pkt 4,

c) pkt 5 otrzymuje brzmienie:

„5) wbrew przepisom art. 22 ust. 2, będąc obowiązany do zgłoszenia zmian danych objętych ewidencją gruntów i budynków, nie zgłosi ich do właściwego organu w ciągu 30 dni od dnia powstania zmian,”

d) uchyla się pkt 6;

41) po art. 48 dodaje się art. 48a w brzmieniu:

„Art. 48a. 1. Kto wykorzystuje materiały zasobu bez wymaganej licencji lub niezgodnie z warunkami licencji, lub udostępnia je wbrew postanowieniom licencji osobom trzecim, podlega karze pieniężnej w wysokości dziesięciokrotności opłaty, za udostępnienie tych materiałów.

poz. 514, Nr 69, poz. 626, Nr 93, poz. 889, Nr 240, poz. 2405 i Nr 264, poz. 2641, z 2005 r. Nr 10, poz. 70, Nr 48, poz. 461, Nr 77, poz. 680, Nr 96, poz. 821, Nr 141, poz. 1181, Nr 143, poz. 1203, Nr 163, poz. 1363, Nr 169, poz. 1416 i Nr 178, poz. 1479, z 2006 r. Nr 15, poz. 118, Nr 66, poz. 467, Nr 95, poz. 659, Nr 104, poz. 708 i 711, Nr 141, poz. 1009 i 1013, Nr 167, poz. 1192 i Nr 226, poz. 1647 i 1648, z 2007 r. Nr 20, poz. 116, Nr 64, poz. 432, Nr 80, poz. 539, Nr 89, poz. 589, Nr 99, poz. 664, Nr 112, poz. 766, Nr 123, poz. 849 i Nr 128, poz. 903, z 2008 r. Nr 27, poz. 162, Nr 100, poz. 648, Nr 107, poz. 686, Nr 123, poz. 802, Nr 182, poz. 1133, Nr 208, poz. 1308, Nr 214, poz. 1344, Nr 225, poz. 1485, Nr 234, poz. 1571 i Nr 237, poz. 1651, z 2009 r. Nr 8, poz. 39, Nr 20, poz. 104, Nr 28, poz. 171, Nr 68, poz. 585, Nr 85, poz. 716, Nr 127, poz. 1051, Nr 144, poz. 1178, Nr 168, poz. 1323, Nr 178, poz. 1375, Nr 190, poz. 1474 i Nr 206, poz. 1589, z 2010 r. Nr 7, poz. 46, Nr 98, poz. 626, Nr 106, poz. 669, Nr 122, poz. 826, Nr 125, poz. 842, Nr 182, poz. 1228 i Nr 197, poz. 1307, z 2011 r. Nr 48, poz. 245 i 246, Nr 53, poz. 273, Nr 112, poz. 654, Nr 117, poz. 678, Nr 142, poz. 829, Nr 191, poz. 1135, Nr 217, poz. 1280, Nr 240, poz. 1430, 1431 i 1438 i Nr 279, poz. 1645, z 2012 r. poz. 886, 1091, 1101, 1327, 1426, 1447 i 1529, z 2013 r. poz. 480, 765, 849, 1247, 1262, 1282 i 1650 oraz z 2014 r. poz. 85.

2. Karę pieniężną, o której mowa w ust. 1, nakładają w drodze decyzji administracyjnej:

- 1) Główny Geodeta Kraju, jeżeli naruszenie warunków licencji dotyczy materiałów centralnego zasobu geodezyjnego i kartograficznego;
- 2) wojewódzki inspektor nadzoru geodezyjnego i kartograficznego, jeżeli naruszenie warunków licencji dotyczy materiałów zasobu wojewódzkiego lub powiatowego.

3. Kary pieniężne stanowią dochód budżetu państwa.

4. W przypadku uchylecia albo stwierdzenia nieważności decyzji oraz uwzględnienia skargi przez sąd administracyjny uiszczona kara pieniężna podlega zwrotowi.”;

42) uchyla się art. 51;

43) w art. 53b dotychczasową treść oznacza się jako ust. 1 i dodaje się ust. 2 w brzmieniu:

„2. W okresie od 1 stycznia 2014 r. do 31 grudnia 2016 r., w przypadku nieutworzenia baz danych, o których mowa w art. 4 ust. 1a pkt 2, 3 i 10 oraz ust. 1b, mapa zasadnicza może być prowadzona w postaci wektorowej na zasadach stosowanych przed 1 stycznia 2014 r. lub w postaci rastrowej uzupełnianej systematycznie danymi wektorowymi.”;

44) dodaje się załącznik do ustawy w brzmieniu określonym w załączniku do niniejszej ustawy.

Art. 2. W ustawie z dnia 17 czerwca 1966 r. o postępowaniu egzekucyjnym w administracji (Dz. U. z 2012 r. poz. 1015, z późn. zm.¹⁵⁾) w art. 128 po § 1 dodaje się § 1a w brzmieniu:

„§1a. Postanowienie, o którym mowa w § 1 pkt 2, zawiera również wskazanie przybliżonej kwoty kosztów wykonania zastępczego.”.

Art. 3. W ustawie z dnia 7 lipca 1994 r. – Prawo budowlane (Dz. U. z 2013 r. poz. 1409 oraz z 2014 r. poz. 40) w art. 43 ust. 1 otrzymuje brzmienie:

„1. Obiekty budowlane wymagające pozwolenia na budowę, budynki, o których mowa w art. 29 ust. 1 pkt 1 lit. a, pkt 2, oraz pkt 6, indywidualne przydomowe oczyszczalnie ścieków, o których mowa w art. 29 ust. 1 pkt 3, przyłącza, telekomunikacyjne linie kablowe oraz kanalizacja kablowa, o których mowa w art. 29 ust. 1 pkt 20, 20a oraz 20b, a także pompy ciepła, o których mowa w art. 29 ust. 2 pkt 16

¹⁵⁾ Zmiany tekstu jednolitego wymienionej ustawy zostały wymienione w odnośniku nr 4.

podlegają geodezyjnemu wyznaczeniu w terenie, a po ich wybudowaniu - geodezyjnej inwentaryzacji powykonawczej, obejmującej położenie ich na gruncie.”.

Art. 4. Ewidencje systemów informacji o terenie, o których mowa w art. 7a pkt 7 oraz art. 7b ust. 1 pkt 4 ustawy zmienianej w art. 1 w brzmieniu dotychczasowym, z dniem wejścia w życie niniejszej ustawy zamyka się.

Art. 5. Ewidencję gruntów i budynków uzupełnia się o dane, o których mowa w art. 20 ust. 2 pkt 4 ustawy zmienianej w art. 1 w brzmieniu nadanym niniejszą ustawą, w terminie 3 lat od dnia wejścia w życie niniejszej ustawy.

Art. 6. 1. Postępowania dyscyplinarne wszczęte i niezakończone przed dniem wejścia w życie niniejszej ustawy prowadzi się na podstawie przepisów dotychczasowych. W postępowaniach tych orzeka się kary, o których mowa w art. 46a ust. 1 ustawy zmienianej w art. 1 w brzmieniu nadanym niniejszą ustawą.

2. Postępowania dyscyplinarne wszczęte i niezakończone przed dniem wejścia w życie ustawy umarza się jeżeli od chwili popełnienia czynu upłynęło pięć lat.

Art. 7. 1. Prawomocnie orzeczone a nie wykonane przed dniem wejścia w życie niniejszej ustawy kary dyscyplinarne podlegają wykonaniu według przepisów ustawy zmienianej w art. 1 w brzmieniu nadanym niniejszą ustawą.

2. Jeżeli od czasu uprawomocnienia się decyzji o nałożeniu kary zawieszenia wykonywania uprawnień zawodowych do czasu ponownego przeprowadzenia postępowania kwalifikacyjnego z wynikiem pozytywnym, o której mowa w art. 46 ust. 1 pkt 4 ustawy zmienianej w art. 1 w brzmieniu dotychczasowym, upłynęło co najmniej 6 miesięcy, karę tę uważa się za zakończoną.

3. Jeżeli od czasu uprawomocnienia się decyzji o nałożeniu kary zawieszenia wykonywania uprawnień zawodowych do czasu ponownego przeprowadzenia postępowania kwalifikacyjnego z wynikiem pozytywnym, o której mowa w art. 46 ust. 1 pkt 4 ustawy zmienianej w art. 1 w brzmieniu dotychczasowym, upłynęło nie więcej niż 6 miesięcy, karę tę uważa się za zakończoną z upływem 6 miesięcy od dnia uprawomocnienia się decyzji o nałożeniu tej kary.

Art. 8. Kary dyscyplinarne prawomocnie orzeczone przed dniem wejścia w życie niniejszej ustawy ulegają zatarciu na zasadach i w terminach określonych w art. 46r ustawy zmienianej w art. 1 w brzmieniu nadanym niniejszą ustawą.

Art. 9. 1. W terminie do dnia 1 grudnia 2014 r.:

- 1) wojewodowie powołają rzeczników dyscyplinarnych oraz członków wojewódzkich komisji dyscyplinarnych pierwszej kadencji;
- 2) Główny Geodeta Kraju powoła członków Odwoławczej Komisji Dyscyplinarnej pierwszej kadencji.

2. Do powołania na pierwszą kadencję członków wojewódzkich komisji dyscyplinarnych oraz Odwoławczej Komisji Dyscyplinarnej stosuje się przepisy art. 46g ust. 4 oraz art. 46h i art. 46i ustawy zmienianej w art. 1 w brzmieniu nadanym niniejszą ustawą.

3. Do powołania po raz pierwszy rzeczników dyscyplinarnych stosuje się przepisy art. 46d ustawy zmienianej w art. 1 w brzmieniu nadanym niniejszą ustawą.

4. Pierwsza kadencja członków wojewódzkich komisji dyscyplinarnych oraz Odwoławczej Komisji Dyscyplinarnej rozpoczyna się z dniem 1 stycznia 2015 r.

Art. 10. Pierwsze obwieszczenie, o którym mowa w art. 40j ust. 2 ustawy zmienianej w art. 1 w brzmieniu nadanym niniejszą ustawą, zostanie ogłoszone w 2015 r.

Art. 11. Wnioski o wszczęcie postępowania w sprawie koordynacji usytuowania projektowanych sieci uzbrojenia terenu złożone i nierozpatrzone przed dniem wejścia w życie niniejszej ustawy uznaje się za wnioski złożone zgodnie z przepisami ustawy zmienianej w art. 1 w brzmieniu nadanym niniejszą ustawą.

Art. 12. W sprawach wszczętych i niezakończonych przed dniem wejścia w życie niniejszej ustawy, związanych z koniecznością poniesienia opłaty, jeżeli zachodzi różnica pomiędzy wysokością opłaty wynikającą z przepisów ustawy zmienianej w art. 1, w brzmieniu dotychczasowym, a opłatą wynikającą z przepisów ustawy zmienianej w art. 1 w brzmieniu nadanym niniejszą ustawą, pobiera się opłatę niższą.

Art. 13. 1. Zgody na rozpowszechnianie materiałów wydane zgodnie z przepisami art. 18 ustawy zmienianej w art. 1 w brzmieniu dotychczasowym zachowują moc do upływu czasu, na który zostały wydane.

2. Wnioski złożone na podstawie art. 18 ustawy zmienianej w art. 1 w brzmieniu dotychczasowym, które nie zostały rozpatrzone przed dniem wejścia w życie niniejszej ustawy, pozostawia się bez rozpoznania.

Art. 14. Dotychczasowe przepisy wykonawcze wydane na podstawie art. 19 ust. 1 pkt 3 i art. 19 ust. 1 pkt 7 ustawy zmienianej w art. 1, zachowują moc do czasu wejścia w życie przepisów wykonawczych wydanych odpowiednio na podstawie art. 19 ust. 1 pkt 3, art. 19

ust. 1 pkt 7, oraz art. 27 ust. 5 ustawy, zmienianej w art. 1, w brzmieniu nadanym niniejszą ustawą, jednak nie dłużej niż przez 6 miesięcy od dnia wejścia w życie niniejszej ustawy.

Art. 15. 1. W latach 2014 - 2023 maksymalny limit wydatków będący skutkiem finansowym wejścia w życie niniejszej ustawy wynosi:

1) dla Funduszu Gospodarki Zasobem Geodezyjnym i Kartograficznym, na zadanie związane z rozszerzeniem zakresu informacyjnego ewidencji gruntów i budynków o informację czy wyróżniony w tej ewidencji obszar gruntu, w całości lub w części, objęty jest formą ochrony przyrody wskazaną w art. 6 ust. 1 pkt 1-9 ustawy z dnia 16 kwietnia 2004 r. o ochronie przyrody:

a) w 2014 r. - 0 zł,

b) w 2015 r. - 150 000 zł,

c) w 2016 r. - 1 050 000 zł,

d) w 2017 r. - 1 200 000 zł;

2) dla jednostek samorządu terytorialnego - w 2014 r. w wysokości 1 000 000 zł na zadanie związane z dostosowaniem systemów teleinformatycznych, za pomocą których organy Służby Geodezyjnej i Kartograficznej prowadzą państwowy zasób geodezyjny i kartograficzny, do zmienionych przepisów dotyczących pobierania i ustalania opłat.

2. Minister właściwy do spraw administracji publicznej monitoruje, w oparciu o kwartalne informacje przekazywane przez Głównego Geodetę Kraju, wykorzystanie limitu wydatków, o którym mowa w ust. 1 pkt 1, oraz w razie potrzeby wdraża mechanizm korygujący polegający na wydłużeniu okresu uzupełnienia danych ewidencji gruntów i budynków, o którym mowa w art. 5, maksymalnie do 5 lat.

3. Minister właściwy do spraw administracji publicznej monitoruje, w oparciu o kwartalne informacje przekazywane przez Głównego Geodetę Kraju, wykorzystanie limitu wydatków,

o którym mowa w ust. 1 pkt 2, oraz w razie potrzeby wdraża mechanizm korygujący polegający na ograniczeniu działań, o których mowa w ust. 1 pkt 2, mając na względzie konieczność naliczania i pobierania opłat za udostępnianie materiałów zasobu oraz za czynności, o których mowa w art. 40b ust. 1 ustawy, zmienianej w art. 1, w brzmieniu nadanym niniejszą ustawą, zgodnie z przepisami zmienianej ustawy.

4. Minister właściwy do spraw administracji publicznej może określić, w drodze rozporządzenia, okres, o którym mowa w ust. 2, mając na względzie niedopuszczalność przekroczenia lub zagrożenie przekroczenia maksymalnego limitu wydatków określonego w ust. 1 pkt 1.

Art. 16. Ustawa wchodzi w życie z dniem 12 lipca 2014 r. z wyjątkiem przepisów:

- 1) art. 1 pkt 17 lit. b w zakresie nadania nowego brzmienia art. 20 ust. 2 pkt 4 ustawy zmienianej w art. 1,
 - 2) art. 1 pkt 33, 35 – 37,
 - 3) art. 5 - art. 8
- które wchodzi w życie z dniem 1 stycznia 2015 r.